

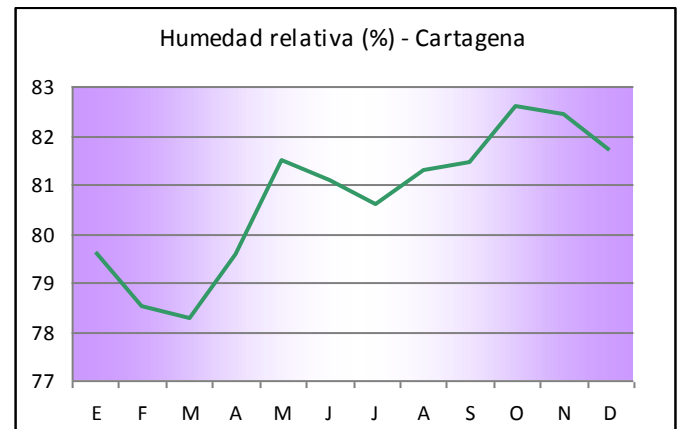
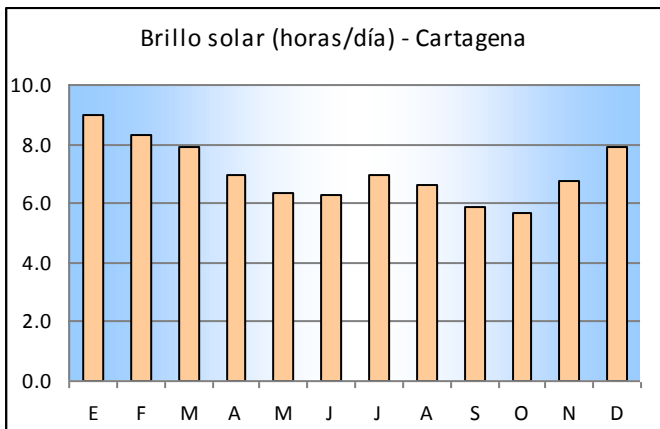
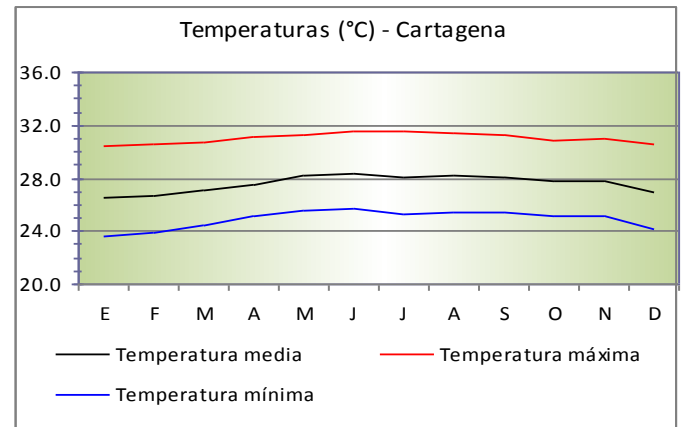
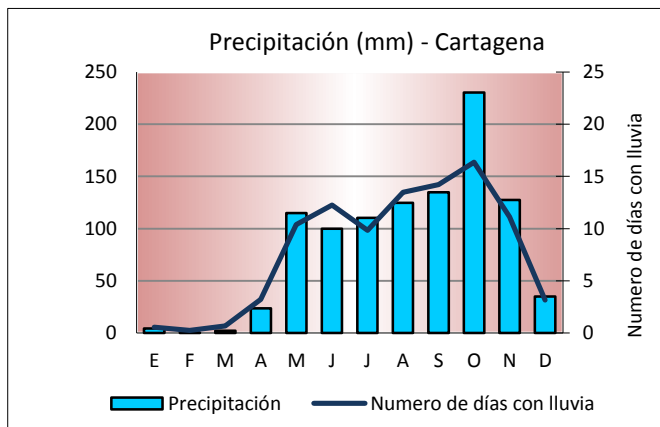
CARÁCTERÍSTICAS CLIMATOLÓGICAS DE CIUDADES PRINCIPALES Y MUNICIPIOS TURÍSTICOS

Haga click en el municipio deseado, para que aparezca la
ficha climatológica correspondiente:

INDICE

CARTAGENA
SANTA MARTA
BOGOTÁ
SAN ANDRES
SOLEDAD
RIOHACHA
VALLEDUPAR
COROZAL
MONTERIA
MEDELLIN
CÚCUTA
APTO PALONEGRO - LEBRIJA
ARAUCA
QUIBDO
TUNJA
YOPAL
PEREIRA
IBAGUE
VILLAVICENCIO
PUERTO CARREÑO
PALMIRA
NEIVA
POPAYAN
FLORENCIA
PASTO
PUERTO INIRIDA
SAN JOSE DEL GUAVIARE
MOCOA
ARMENIA
MITÚ
LA MINA – ZONA CERREJÓN (GUAJIRA)
SURBATA - DUITAMA
UNIVERSIDAD INDUSTRIAL DE SANTANDER - BUCARAMANGA
UNIVERSIDAD DEL VALLE – CALI
TUNGUAVITA – PAIPA
NATAIMA – ESPINAL
JABALCON SALDANA
HACIENDA GARCIA - LERIDA
AGUAZUL - CASANARE
PUERTO LLERAS - META
HACIENDA LAS MARGARITAS – PUERTO LOPEZ
AEROPUERTO VASQUEZ COBO - LETICIA
ESCLUSA TOLON – CHIQUINQUIRA
VILLA DE LEYVA
VILLAVIEJA - HUILA
PARQUE ARQUEOLOGICO – HUILA
AEROPUERTO SANTIAGO VILA - FLANDES

CARTAGENA



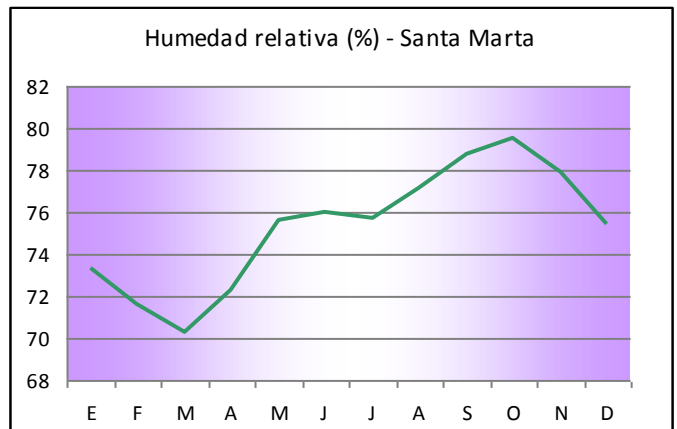
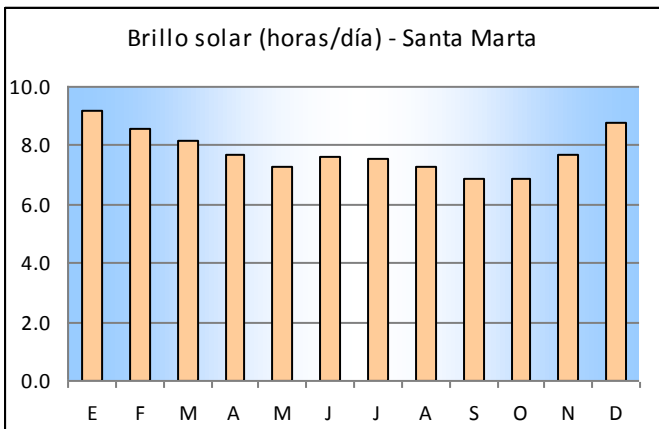
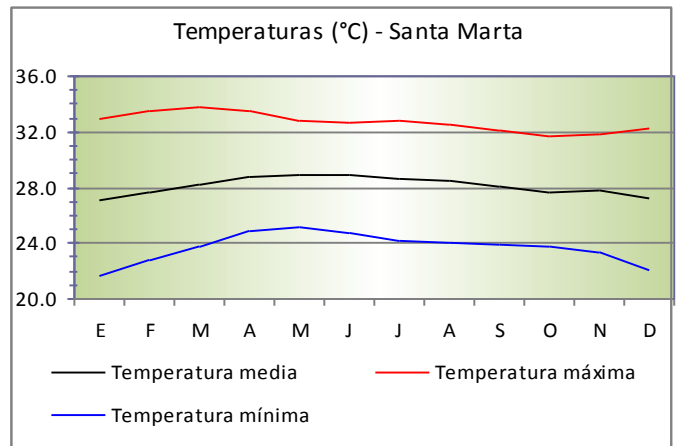
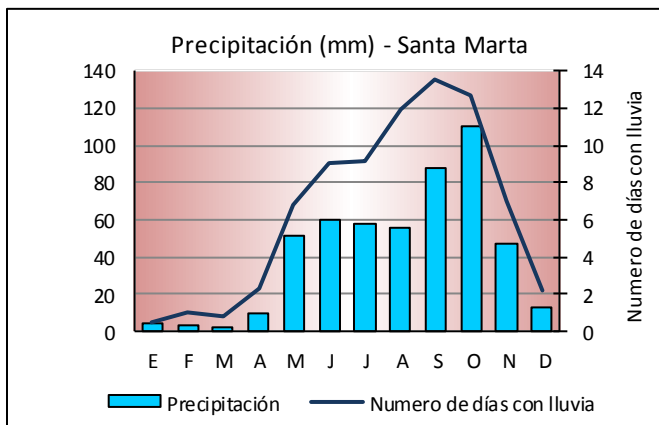
El clima de Cartagena es cálido - seco. ([VOLVER AL INDICE](#))

El promedio de lluvia durante el año es de 1008 mm. La temporada seca se extiende de diciembre a abril. En estos meses llueve menos de 5 día al mes. En los meses de mayo a noviembre las lluvias son más frecuentes y en promedio llueve entre 10 y 15 días por mes. El mes más lluvioso es octubre, cuando llueve alrededor de 16 días y el volumen caído es mucho mayor a los demás meses.

La temperatura promedio es de 27 °C. Al medio día la temperatura máxima media oscila entre 31 y 33°C. En la madrugada la temperatura mínima está entre 24 y 25 °C. En los meses secos de diciembre a marzo el sol en promedio brilla 8 - 9 horas diarias. El mes con menor brillo solar es octubre con 5-6 horas/día.

La humedad relativa del aire es menor en el primer trimestre del año. A partir de abril, la humedad se incrementa hasta alcanzar 84% en el mes de octubre.

SANTA MARTA



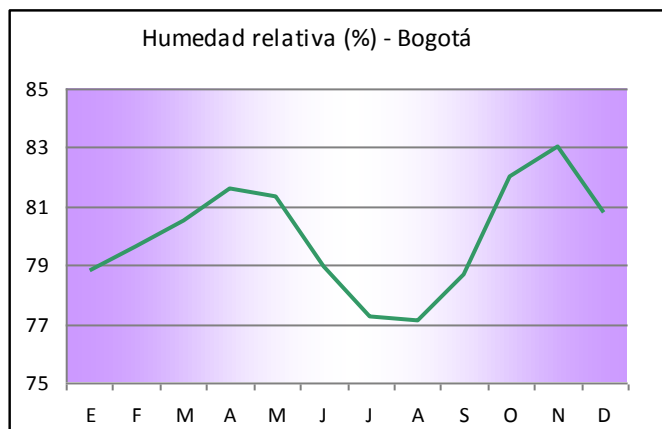
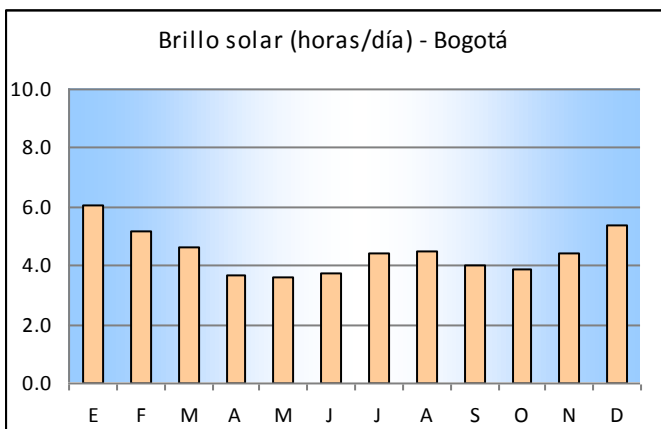
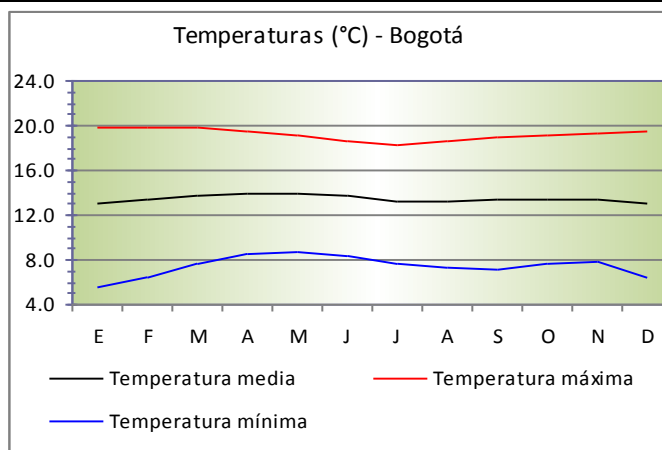
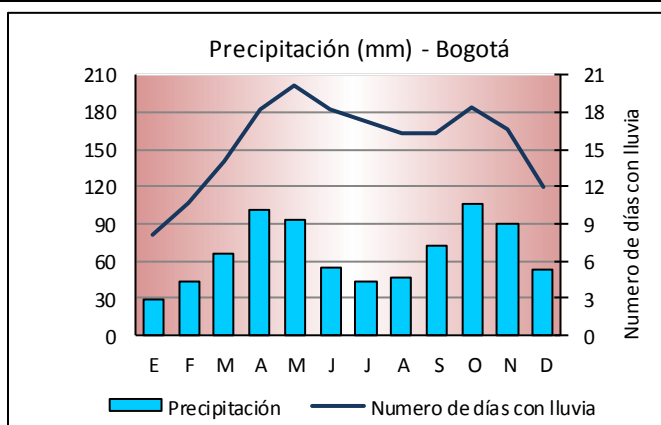
El clima de Santa Marta es cálido – muy seco. ([VOLVER AL INDICE](#))

El promedio de lluvia durante el año es de 501 mm. La temporada seca se extiende de diciembre a abril. En estos meses llueve menos de 2 día al mes. De mayo a agosto las lluvias son más frecuentes y en promedio llueve entre 5 y 6 días por mes. Los meses más lluviosos son septiembre y octubre, cuando llueve entre 12 y 14 días por mes. En el mes de noviembre comienzan a disminuir las lluvias nuevamente.

La temperatura promedio es de 27.3 °C. Al medio día la temperatura máxima media oscila entre 32 y 34°C. En la madrugada la temperatura mínima está entre 22 y 25 °C. Durante la mayor parte del año el sol brilla en promedio más de 6 horas /día, alcanzando valores mayores a 8 horas/día en el período de diciembre a marzo. El mes con menor brillo solar es octubre con 6.5 horas/día.

La humedad relativa del aire es menor en el primer trimestre del año. A partir de abril, la humedad se incrementa hasta alcanzar 79% en el mes de octubre.

BOGOTÁ



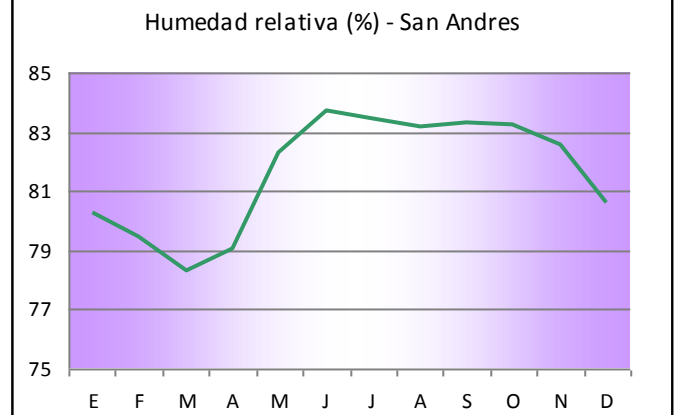
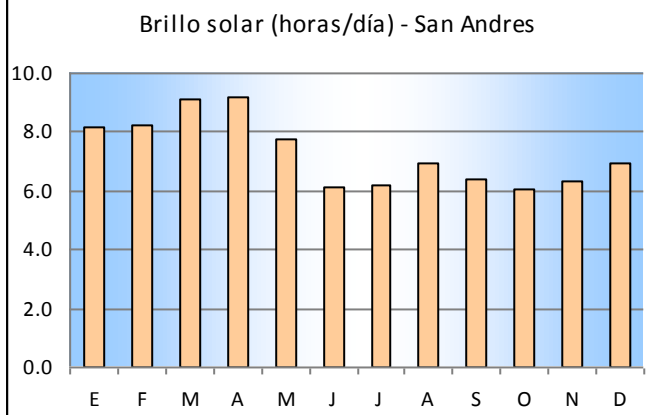
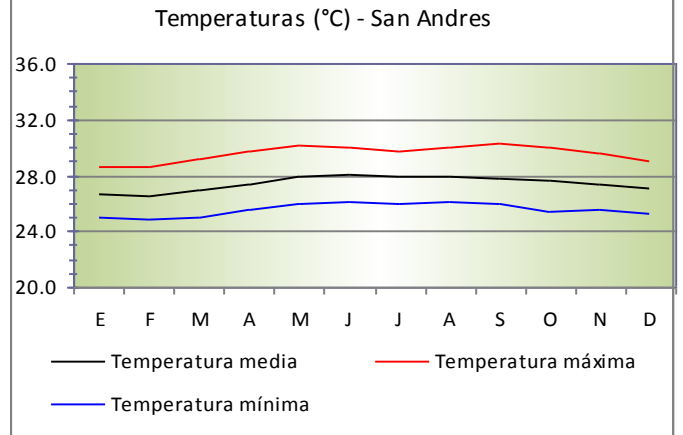
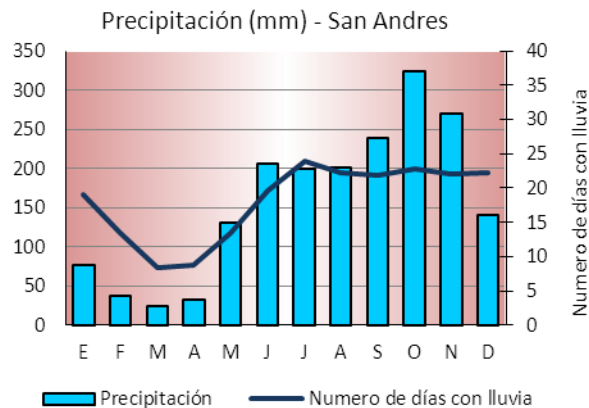
El clima de Bogotá es frío – muy seco. ([VOLVER AL INDICE](#))

El promedio de lluvia total anual es de 797 mm. Durante el año las lluvias se distribuyen en dos temporadas secas y dos temporadas lluviosas. Los meses de enero, febrero, julio y agosto son predominantemente secos. Las temporadas de lluvia se extienden desde finales de marzo hasta principios de junio y desde finales de septiembre hasta principios de diciembre. En los meses secos de principios de año, llueve alrededor de 8 días/mes; en los meses de mayores lluvias puede llover alrededor de 18 días/mes.

La temperatura promedio es de 13.1 °C. Al medio día la temperatura máxima media oscila entre 18 y 20°C. En la madrugada la temperatura mínima está entre 8 y 10°C, aunque en la temporada seca de inicio de año, las temperaturas pueden bajar a menos de 5°C, en las madrugadas. El sol brilla cerca de 4 horas diarias en los meses lluviosos, pero en los meses secos, la insolación llega a 6 horas diarias/día.

La humedad relativa del aire oscila durante el año entre 77 y 83 %, siendo mayor en los meses de abril y noviembre y menor en julio y agosto.

SAN ANDRES



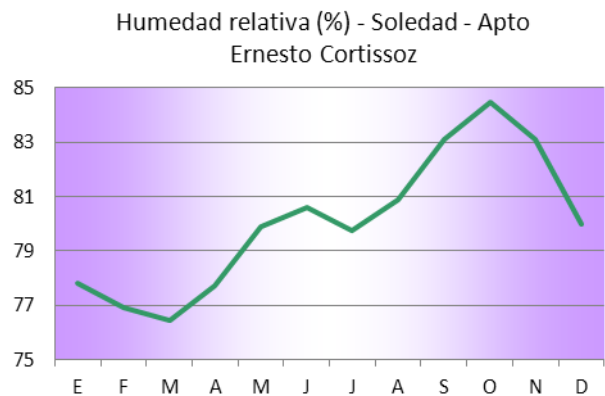
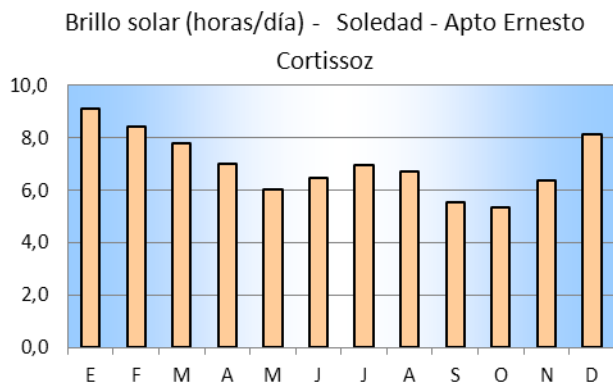
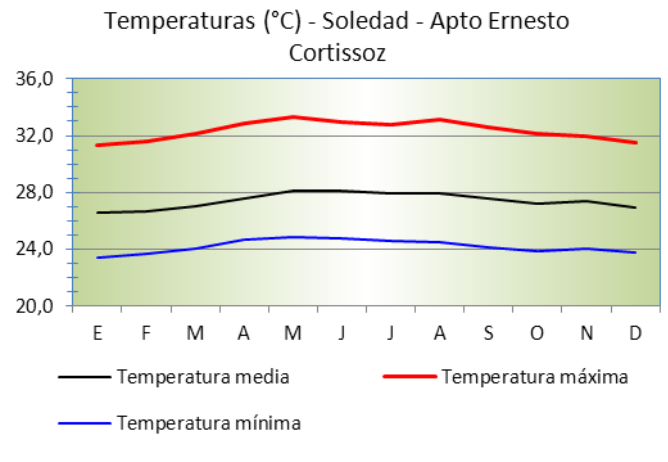
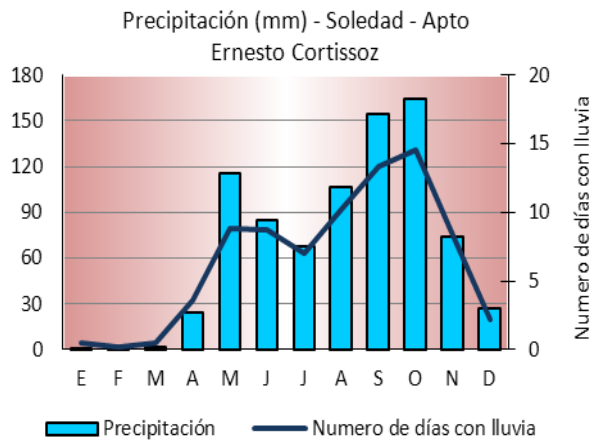
El clima de San Andrés es cálido – seco. ([VOLVER AL INDICE](#))

El promedio de lluvia total anual es de 1881 mm. Durante el año, se presenta una temporada seca y una temporada de lluvias. La temporada seca se extiende de enero a abril. En estos meses llueve entre 0 y 5 días al mes. Mayo y diciembre son meses de transición, con lluvias moderadas. La temporada de mayores lluvias se presenta de junio a noviembre; la frecuencia de días lluviosos en estos meses es de 20 a 24..

La temperatura promedio es de 27.1 °C. Al medio día la temperatura máxima media oscila entre 29 y 31°C. En la madrugada la temperatura mínima está entre 25 y 26 °C. El sol brilla cerca de 6 horas diarias en los meses lluviosos, pero en los meses secos de principios de año, la insolación oscila entre 8 y 9 horas/día.

La humedad relativa del aire oscila durante el año entre 78 y 84 %, siendo mayor en los meses lluviosos.

SOLEDAD



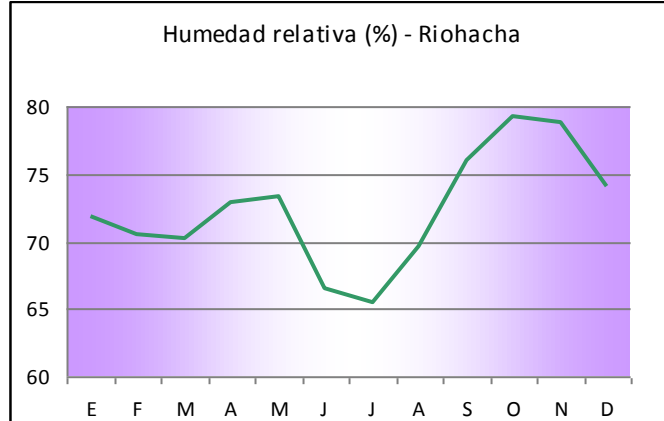
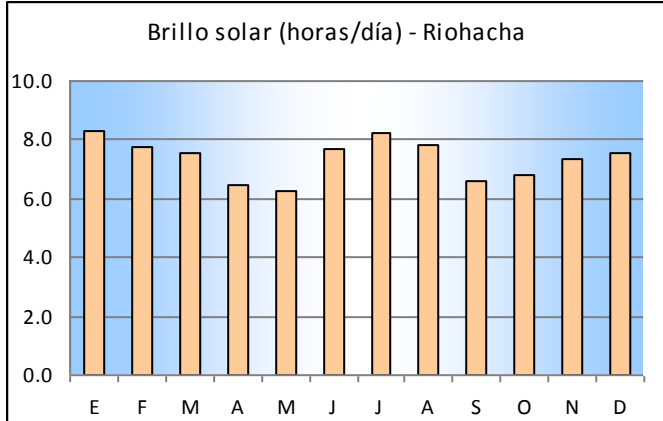
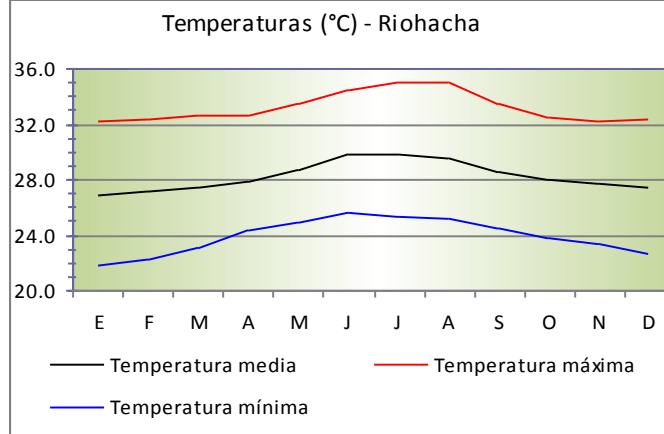
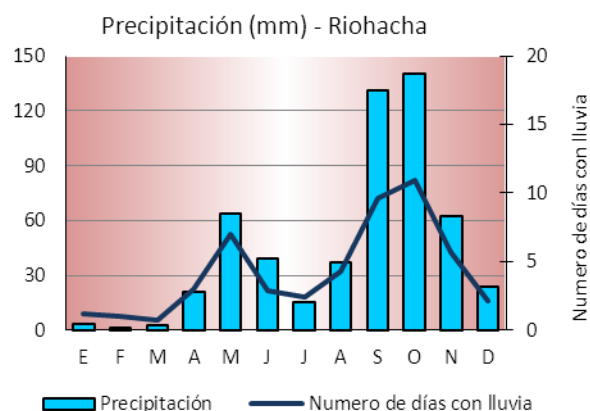
El clima de Soledad es cálido – muy seco. [\(VOLVER AL INDICE\)](#)

El promedio de lluvia durante el año es de 822 mm. La temporada seca principal se extiende de diciembre a abril. En estos meses llueve menos de 3 días al mes. En el mes de julio, se registra nuevamente una reducción de lluvias, aunque menos pronunciada. En los meses de mayo y junio y de agosto a noviembre, las lluvias son más frecuentes. De mayo a agosto llueve entre 6 y 8 días /mes. Septiembre y octubre son los meses más lluviosos con alrededor de 14 días/mes de lluvia en promedio. Hacia el mes de noviembre las lluvias comienzan a disminuir.

La temperatura promedio es de 26.9 °C. Al medio día la temperatura máxima media oscila entre 31 y 32°C. En la madrugada la temperatura mínima está entre 23 y 25 °C. En los meses secos de diciembre a marzo el sol en promedio brilla 8 – 9 horas diarias. El mes con menor brillo solar es octubre con 6 horas/día.

La humedad relativa del aire es menor en el primer trimestre del año. A partir de abril, la humedad se incrementa hasta alcanzar 82% en el mes de octubre.

RIOHACHA



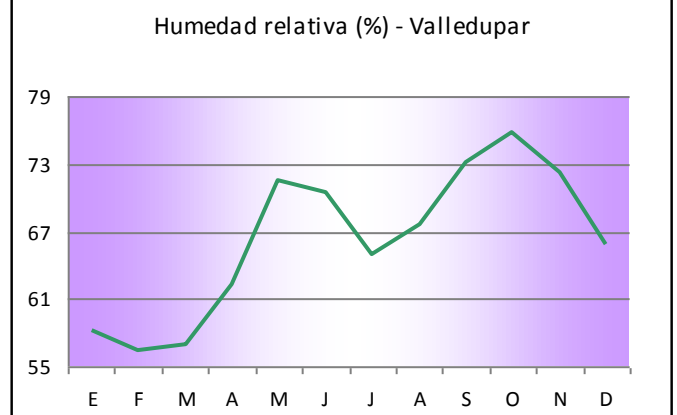
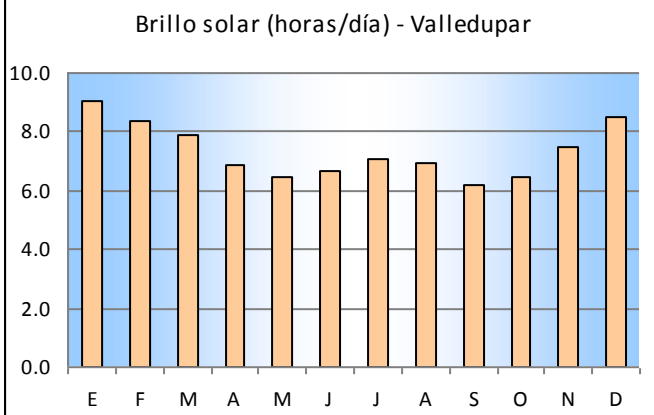
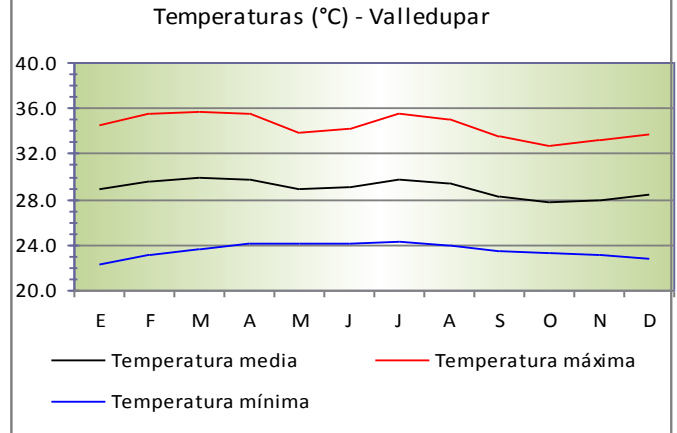
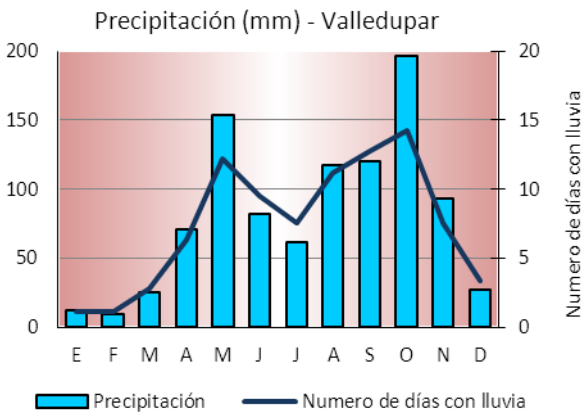
El clima de Riohacha es cálido – muy seco. ([VOLVER AL INDICE](#))

El promedio de lluvia total anual es de 541 mm. Durante el año las lluvias se distribuyen en dos temporadas secas y dos temporadas lluviosas. Los meses de diciembre a abril y julio y agosto son los más secos del año. Las temporadas de lluvia se presentan en los meses de mayo y junio y de septiembre a noviembre. En los meses secos de principios de año, llueve entre 0 y 3 días/mes; en los meses de la primera temporada lluviosa llueven entre 5 y 8 días/mes y en los meses de septiembre y octubre llueve entre 16 y 18 días/mes.

La temperatura promedio es de 27.4°C. Al medio día la temperatura máxima media oscila entre 32 y 35°C. En la madrugada la temperatura mínima está entre 22 y 25°C. El sol brilla cerca de 6 horas diarias en los meses lluviosos, pero en los meses secos, la insolación llega a 8 horas/día.

La humedad relativa del aire oscila durante el año entre 65 y 79 %, siendo mayor en la época lluviosa del segundo semestre.

VALLEDUPAR



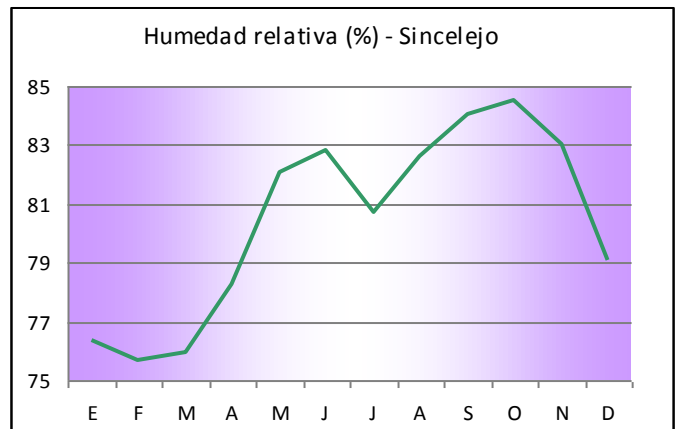
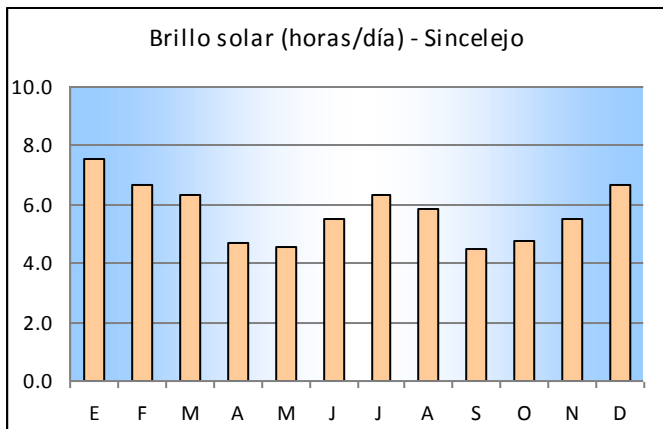
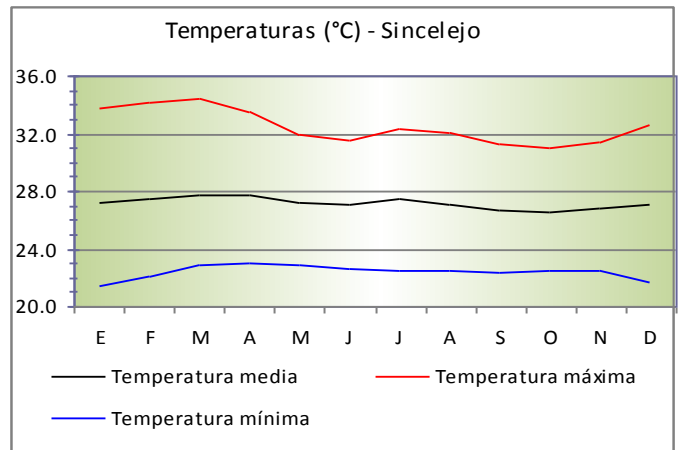
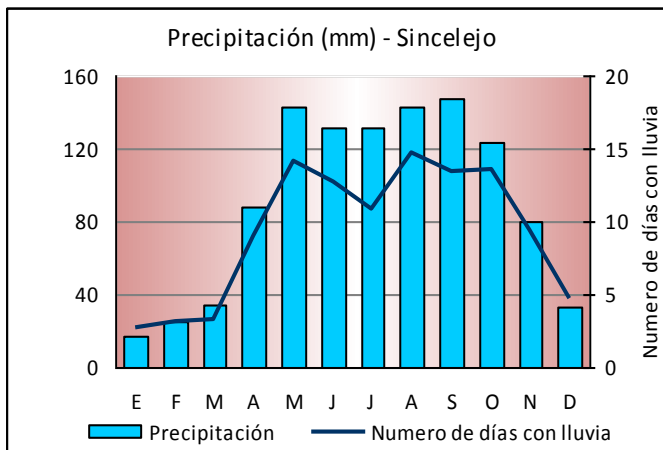
El clima de Valledupar es cálido – muy seco. ([VOLVER AL INDICE](#))

El promedio de lluvia total anual es de 970 mm. Durante el año las lluvias se distribuyen en dos temporadas secas y dos temporadas lluviosas. Los meses de diciembre a abril y junio y julio son los más secos del año. Las temporadas de lluvia se presentan en los meses de mayo y de agosto a noviembre. En los meses secos de principios de año, llueve entre 0 y 3 días/mes; en los meses de mayo y octubre, que son los de mayores lluvias, llueve entre 15 y 20 días/mes.

La temperatura promedio es de 28.4°C. Al medio día la temperatura máxima media oscila entre 33 y 36°C. En la madrugada la temperatura mínima está entre 23 y 24°C. El sol brilla cerca de 6 horas diarias en los meses lluviosos, pero en los meses secos de principios de año, la insolación llega a 9 horas/día.

La humedad relativa del aire oscila durante el año entre 56 y 74 %, siendo mayor en la época lluviosa del segundo semestre.

COROZAL



El clima de Corozal es cálido – muy seco. ([VOLVER AL INDICE](#))

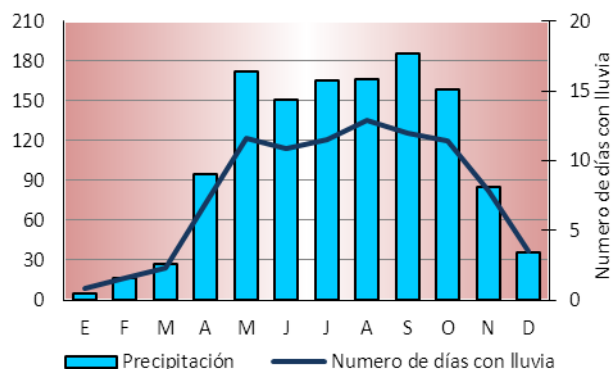
El promedio de lluvia total anual es de 1099 mm. Durante el año, presenta una temporada seca y una temporada de lluvias. La temporada seca se extiende de diciembre a marzo. En estos meses llueve menos de 5 día al mes. De mayo a octubre se presenta la temporada de mayores lluvias; la frecuencia de días lluviosos en estos meses es de 15 a 18. Los meses de abril y noviembre pueden considerarse de transición y en promedio se registran alrededor de 10 días con lluvia por mes.

La temperatura promedio es de 27.1°C. Al medio día la temperatura máxima media oscila entre 31 y 35°C. En la madrugada la temperatura mínima está entre 21 y 23 °C. El sol brilla cerca de 4 horas diarias en los meses lluviosos, pero en los meses secos de principios de año, la insolación oscila entre 6 y 8 horas/día.

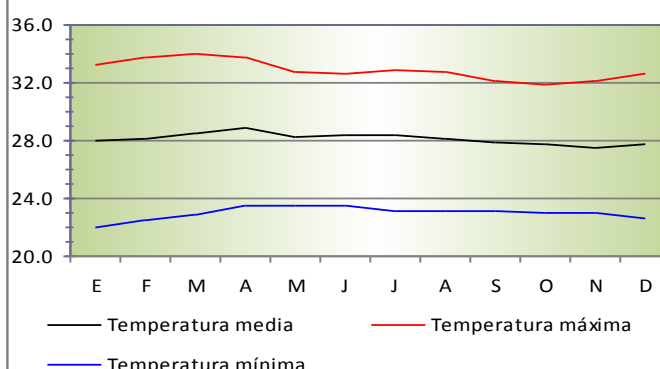
La humedad relativa del aire oscila durante el año entre 76 y 84 %, siendo mayor en los meses de octubre y noviembre.

MONTERIA

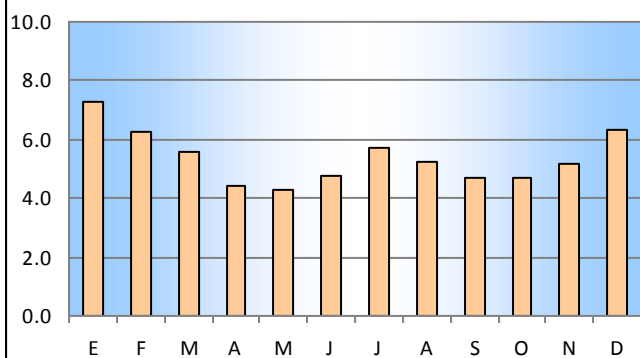
Precipitación (mm) - Montería



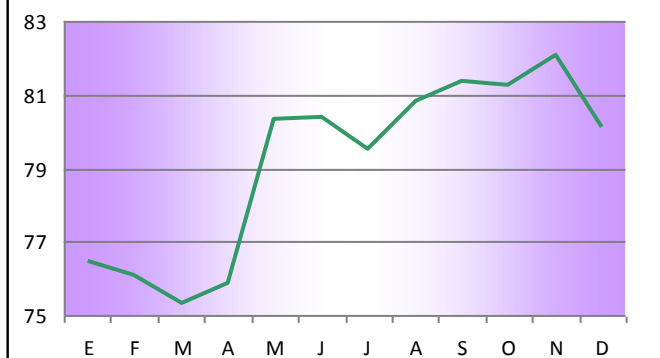
Temperaturas (°C) - Montería



Brillo solar (horas/día) - Montería



Humedad relativa (%) - Montería



El clima de Montería es cálido – muy seco. ([VOLVER AL INDICE](#))

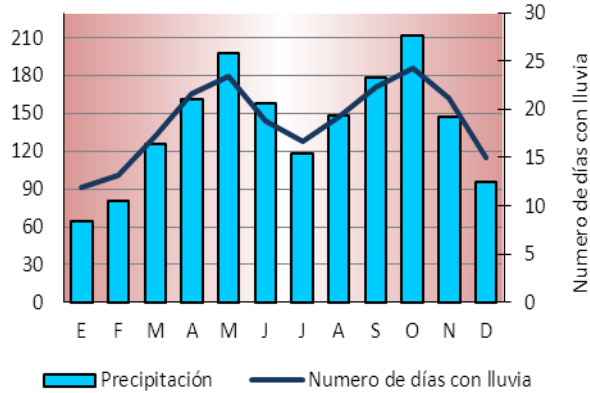
El promedio de lluvia total anual es de 1262 mm. Durante el año, presenta una temporada seca y una temporada de lluvias. La temporada seca se extiende de diciembre a marzo. En estos meses llueve entre 0 y 4 día al mes. De mayo a octubre se presenta la temporada de mayores lluvias; la frecuencia de días lluviosos en estos meses es de 15 a 18. Los meses de abril y noviembre pueden considerarse de transición y en promedio se registran alrededor de 8 días con lluvia por mes.

La temperatura promedio es de 27.8°C. Al medio día la temperatura máxima media oscila entre 32 y 34°C. En la madrugada la temperatura mínima está entre 22 y 23 °C. El sol brilla cerca de 4 horas diarias en los meses lluviosos, pero en los meses secos de principios de año, la insolación oscila entre 6 y 8 horas/día.

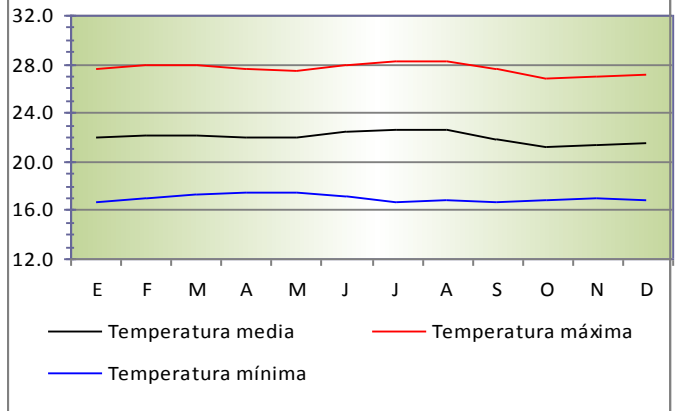
La humedad relativa del aire oscila durante el año entre 76 y 82 %, siendo mayor en los meses de octubre y noviembre.

MEDELLIN

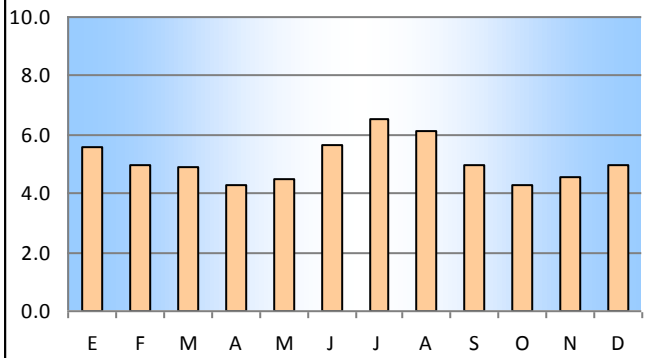
Precipitación (mm) - Medellín



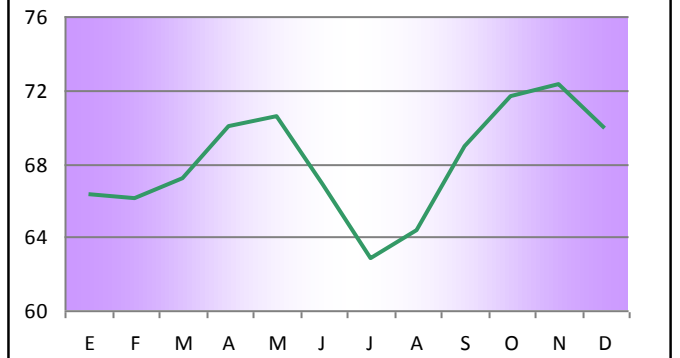
Temperaturas (°C) - Medellín



Brillo solar (horas/día) - Medellín



Humedad relativa (%) - Medellín



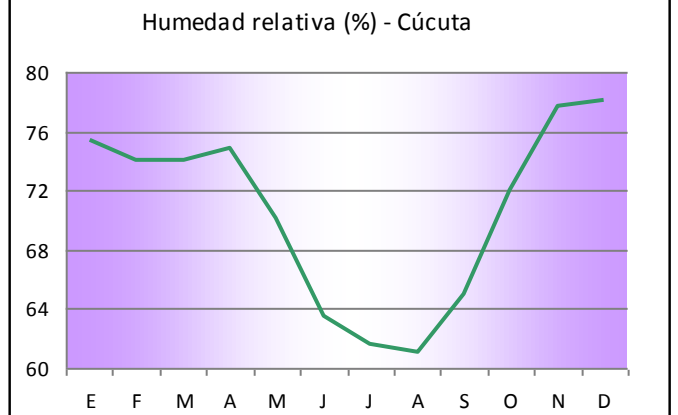
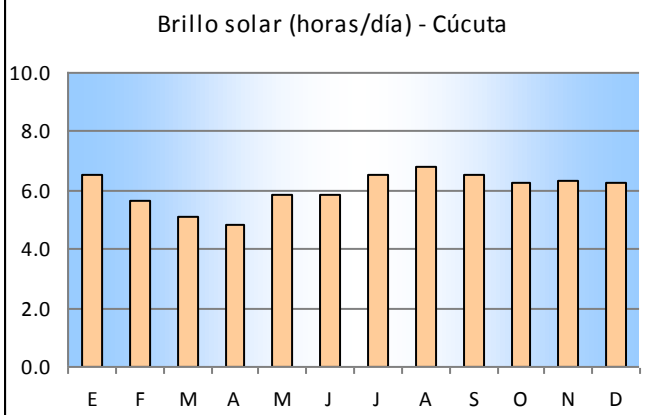
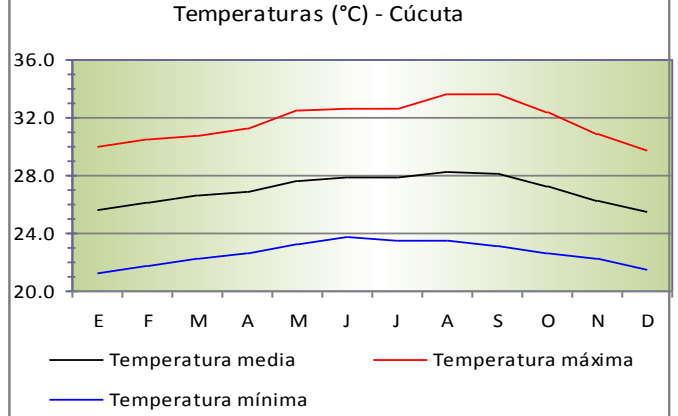
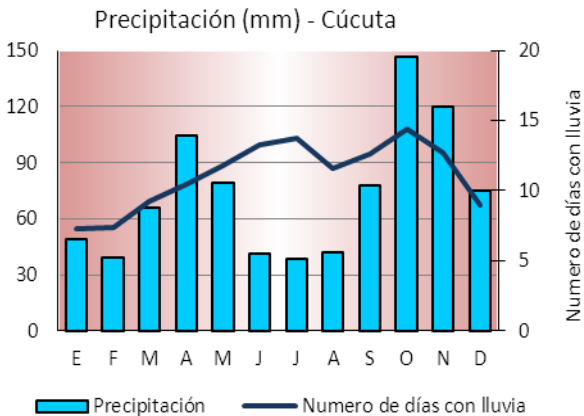
El clima de Medellín es templado – seco. [\(VOLVER AL INDICE\)](#)

El promedio de lluvia total anual es de 1685 mm. Durante el año las lluvias se distribuyen en dos temporadas secas y dos temporadas lluviosas. Los meses de enero y febrero son los más secos del año. Las temporadas de lluvia se extienden desde finales de marzo hasta principios de junio y desde finales de septiembre hasta principios de diciembre. A mediados de año se presenta una disminución de lluvias en julio y agosto, tras lo cual, nuevamente comienzan a incrementarse. En los meses secos de principios de año, llueve alrededor de 9 días/mes; en los meses de mayores lluvias puede llover de 22 a 24 días/mes.

La temperatura promedio es de 21.5 °C. Al medio día la temperatura máxima media oscila entre 26 y 28°C. En la madrugada la temperatura mínima está entre 17 y 18°C. El sol brilla cerca de 4 horas diarias en los meses lluviosos, pero en los meses secos, la insolación llega a 6 horas diarias/día.

La humedad relativa del aire oscila durante el año entre 63 y 73 %, siendo mayor en la época lluviosa del segundo semestre.

CÚCUTA



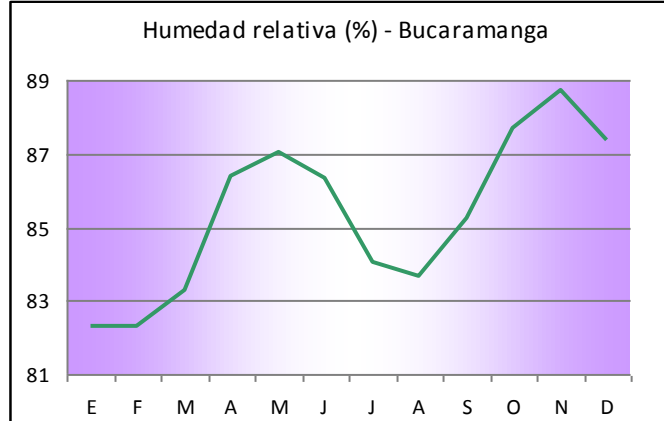
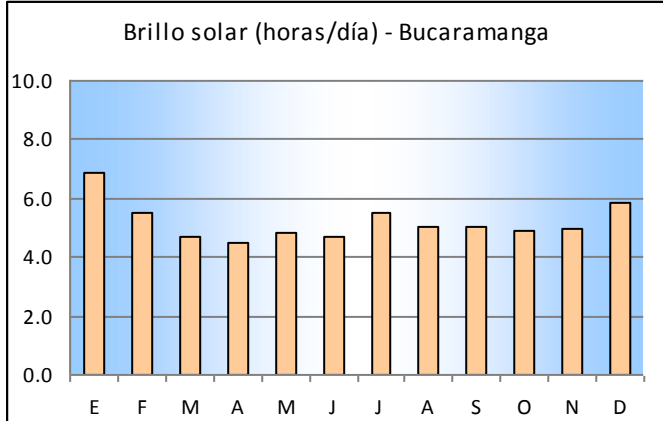
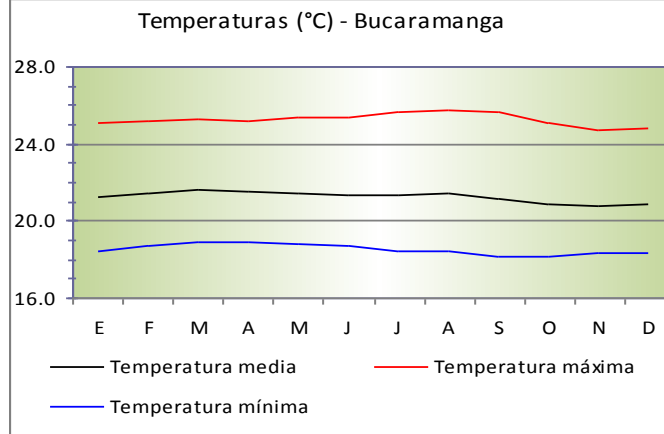
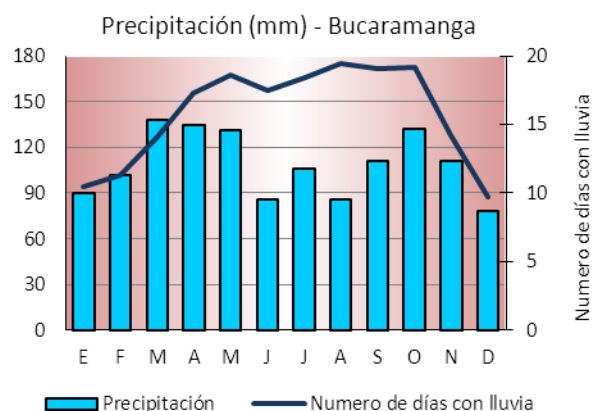
El clima de Cúcuta es cálido – muy seco. ([VOLVER AL INDICE](#))

El promedio de lluvia total anual es de 878 mm. Durante el año las lluvias se distribuyen en dos temporadas secas y dos temporadas lluviosas. Los meses de enero, febrero, junio, julio y agosto son predominantemente secos. Las temporadas de lluvia se extienden desde finales de marzo hasta principios de junio y desde finales de septiembre hasta principios de diciembre. En los meses secos llueve alrededor de 5 días/mes; en los meses de mayores lluvias del segundo semestre puede llover entre 16 y 19 días/mes.

La temperatura promedio es de 25.5 °C. Al medio día la temperatura máxima media oscila entre 30 y 33°C. En la madrugada la temperatura mínima está entre 21 y 24°C. El sol brilla cerca de 6 horas diarias durante la mayor parte del año, pero en los meses lluviosos del primer semestre, la insolación bajar a 4 horas diarias/día.

La humedad relativa del aire oscila durante el año entre 62 y 77 %, siendo mayor en los meses de noviembre y diciembre y la menor, hacia mitad de año.

APTO PALONEGRO - LEBRIJA



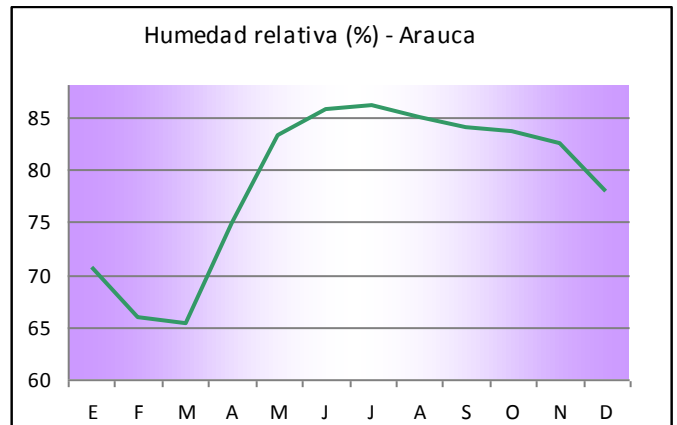
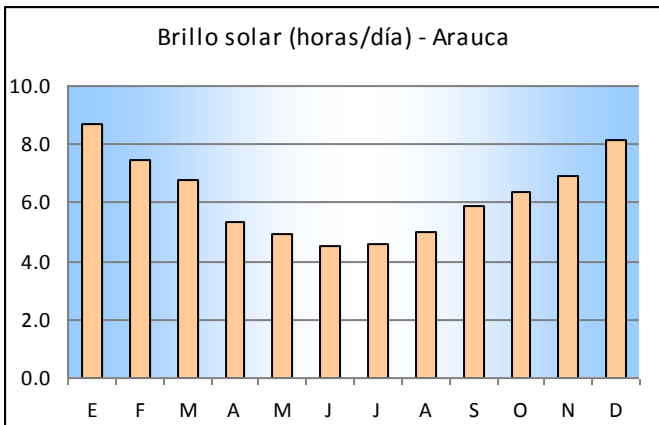
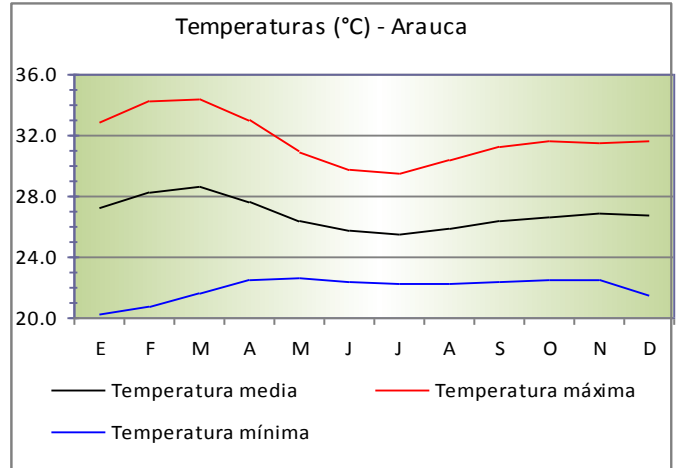
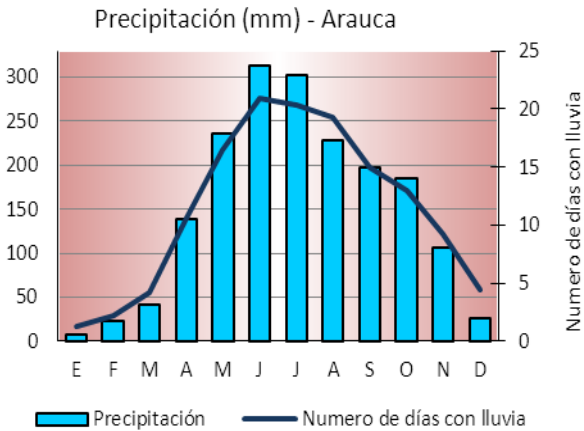
El clima de Lebrija es templado – seco. ([VOLVER AL INDICE](#))

El promedio de lluvia total anual es de 1184 mm. Durante el año las lluvias se distribuyen en dos temporadas secas y dos temporadas lluviosas. La temporada seca principal se registra en los meses de diciembre, enero y febrero; en los meses de junio, julio y agosto se registra una temporada seca de menor intensidad. Las temporadas de lluvia se extienden desde finales de marzo hasta principios de junio y desde finales de septiembre hasta principios de diciembre. En los meses secos de principios y final de año, llueve entre 5 y 10 días/mes; en los meses de mayores lluvias del primero y segundo semestre, así como en la temporada seca de mitad de año, puede llover entre 17 y 19 días/mes.

La temperatura promedio es de 20.9 °C. Al medio día la temperatura máxima media oscila entre 25 y 26°C. En la madrugada la temperatura mínima está entre 17 y 18°C. El sol brilla cerca de 4 horas diarias en los meses lluviosos, y en los meses secos, 6 horas diarias/día.

La humedad relativa del aire oscila durante el año entre 82 y 89 %, siendo mayor en la época lluviosa del segundo semestre.

ARAUCA



El clima de Arauca es cálido – seco. ([VOLVER AL INDICE](#))

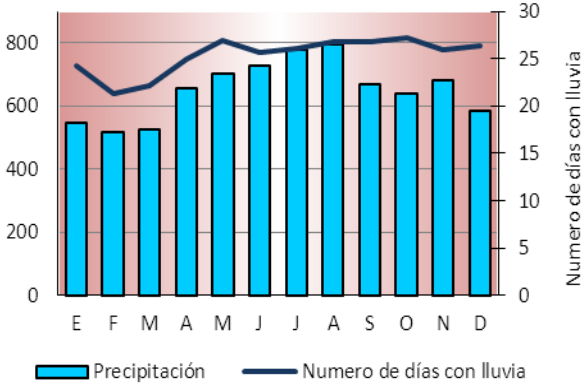
El promedio de lluvia total anual es de 1804 mm. Durante el año, presenta una temporada seca y una temporada de lluvias. La temporada seca se extiende de diciembre a marzo. En estos meses llueve entre 0 y 5 día al mes. De mayo a octubre se presenta la temporada de mayores lluvias; la frecuencia de días lluviosos en estos meses es de 18 a 21. Los meses de abril y noviembre pueden considerarse de transición y en promedio registran alrededor de 8-10 días con lluvia por mes.

La temperatura promedio es de 26.8 °C. Al medio día la temperatura máxima media oscila entre 28 y 35 °C. En la madrugada la temperatura mínima está entre 20 y 23 °C. El sol brilla cerca de 4 horas diarias en los meses lluviosos, pero en los meses secos de principios de año, la insolación oscila entre 7 y 9 horas/día.

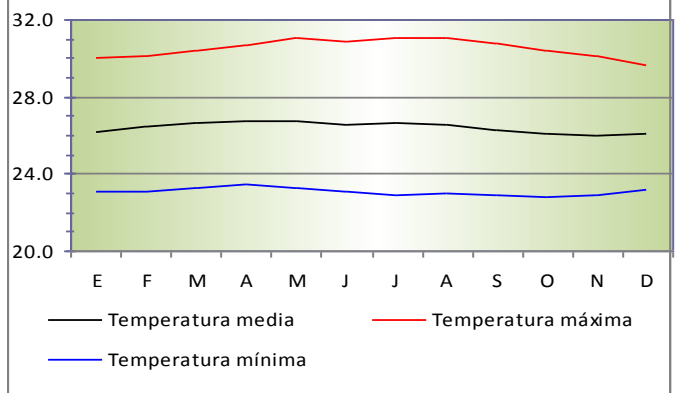
La humedad relativa del aire oscila durante el año entre 65 y 85 %, siendo mayor en los meses de junio y julio y menor en el primer trimestre del año.

QUIBDO

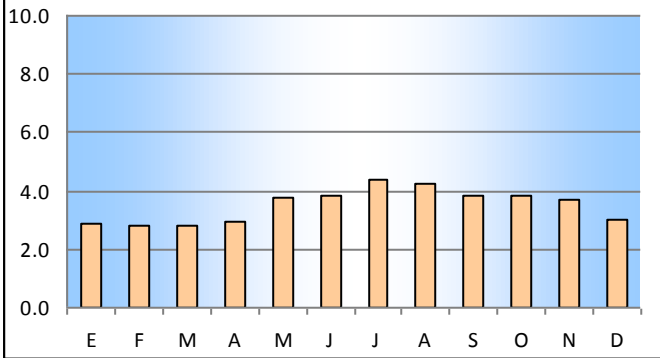
Precipitación (mm) - Quibdo



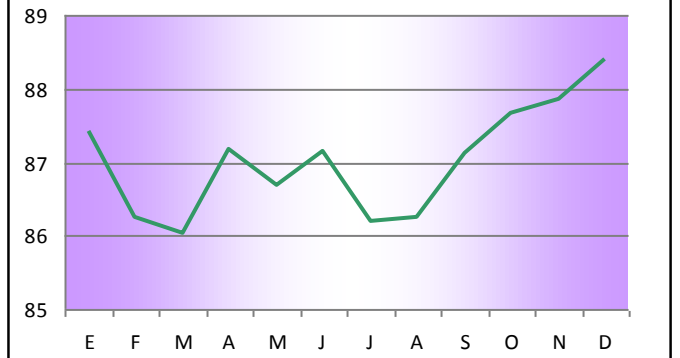
Temperaturas (°C) - Quibdo



Brillo solar (horas/día) - Quibdo



Humedad relativa (%) - Quibdo



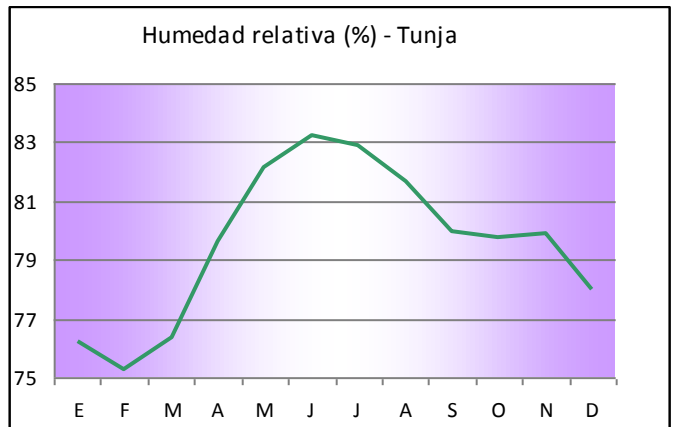
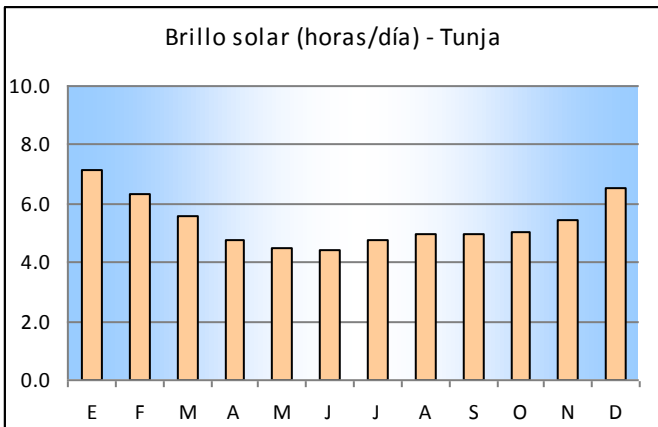
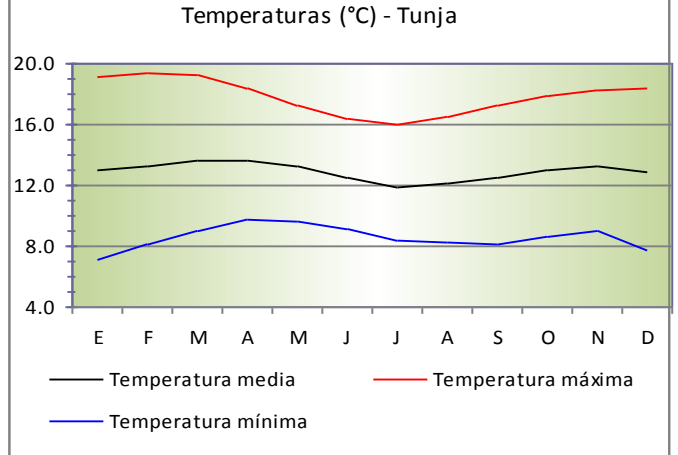
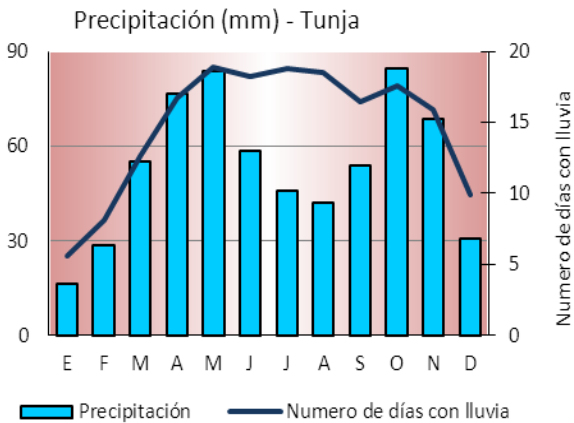
El clima de Quibdó es cálido – pluvial. ([VOLVER AL INDICE](#))

El promedio de lluvia total anual es de 7815 mm. Lluvia durante todo el año y por tanto no presenta una temporada seca definida. Sin embargo, durante los meses de enero, febrero y marzo, las lluvias registran un descenso moderado en sus volúmenes, en comparación con el resto del año. En este primer trimestre llueve alrededor de 18 días por mes. En los meses de mayores lluvias, julio y agosto, llueve un promedio de 25 días al mes.

La temperatura promedio es de 26.1 °C. Al medio día la temperatura máxima media oscila entre 30 y 31°C. En la madrugada la temperatura mínima está entre 22 y 23 °C. El sol brilla cerca de 4 horas diarias en los meses lluviosos, y en los meses menos lluviosos de principios de año, la insolación es de 3 horas/día.

La humedad relativa del aire oscila durante el año entre 86 y 88 %, siendo mayor hacia el último trimestre del año.

TUNJA

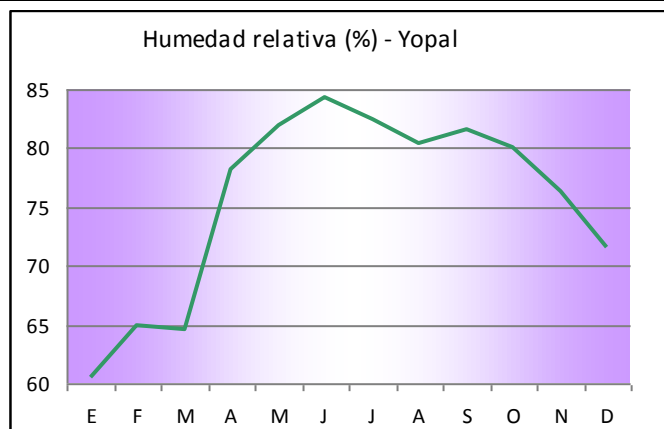
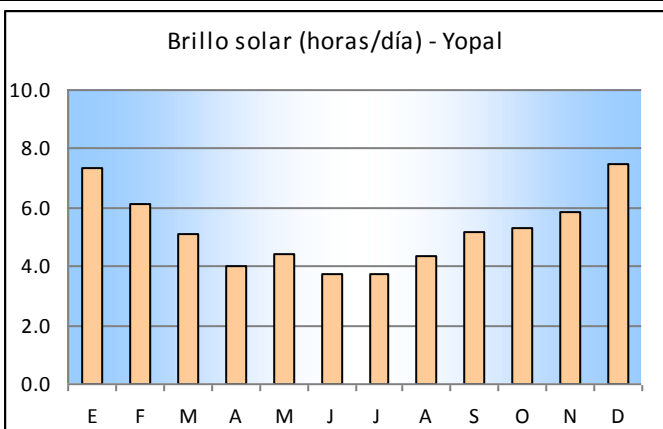
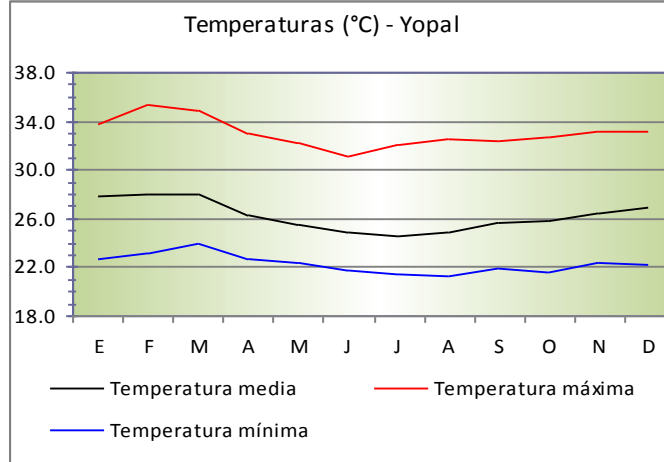
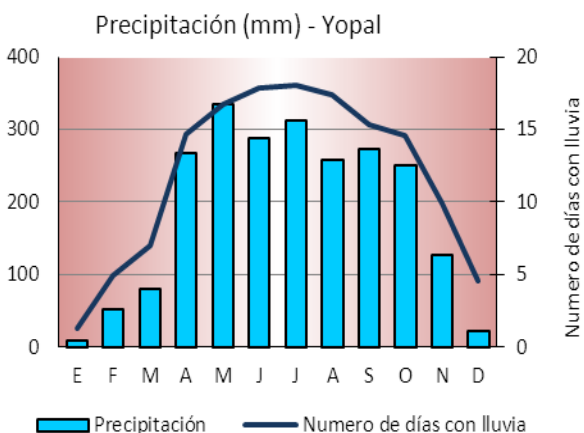


El clima de Tunja es frío – muy seco. ([VOLVER AL INDICE](#))

El promedio de lluvia total anual es de 645 mm. Durante el año las lluvias se distribuyen en dos temporadas secas y dos temporadas lluviosas. La temporada seca principal se registra en los meses de diciembre, enero y febrero; en los meses de julio y agosto, se registra una temporada seca de menor intensidad. Las temporadas de lluvia se extienden desde finales de marzo hasta principios de junio y desde finales de septiembre hasta principios de diciembre. En los meses secos de principios y final de año, llueve alrededor de 5 a 10 días/mes; en los meses de mayores lluvias del primero y segundo semestre, así como en la temporada seca de mitad de año, puede llover entre 17 y 19 días/mes.

La temperatura promedio es de 12.9 °C. Al medio día la temperatura máxima media oscila entre 25 y 26°C. En la madrugada la temperatura mínima está entre 17 y 18°C. El sol brilla cerca de 4 horas diarias en los meses lluviosos, pero en los meses secos, la insolación oscila alrededor de las 6 horas diarias/día. La humedad relativa del aire oscila durante el año entre 82 y 89 %, siendo mayor en la época lluviosa del segundo semestre.

YOPAL



El clima de Yopal es cálido – húmedo. [\(VOLVER AL INDICE\)](#)

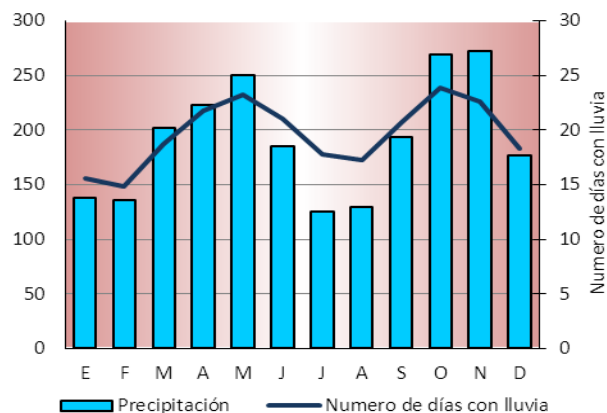
El promedio de lluvia total anual es de 2270 mm. Durante el año, presenta una temporada seca y una temporada de lluvias. La temporada seca se extiende de diciembre a marzo. En estos meses llueve entre 0 y 5 día al mes. De abril a octubre se presenta la temporada de mayores lluvias; la frecuencia de días lluviosos en estos meses es de 15 a 18. El mes de noviembre pueden considerarse de transición y en promedio registra alrededor de 6 días con lluvia por mes.

La temperatura promedio es de 26.9 °C. Al medio día la temperatura máxima media oscila entre 31 y 35°C. En la madrugada la temperatura mínima está entre 21 y 23 °C. El sol brilla cerca de 4 horas diarias en los meses lluviosos, pero en los meses secos de principios de año, la insolación oscila entre 6 y 7 horas/día.

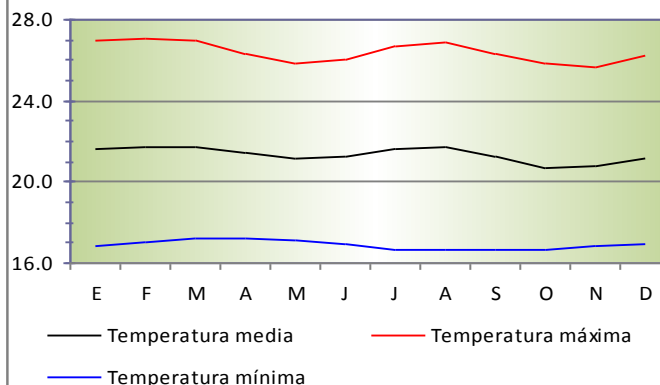
La humedad relativa del aire oscila durante el año entre 60 y 85 %, siendo mayor en los meses de junio y julio y menor en el primer trimestre del año.

PEREIRA

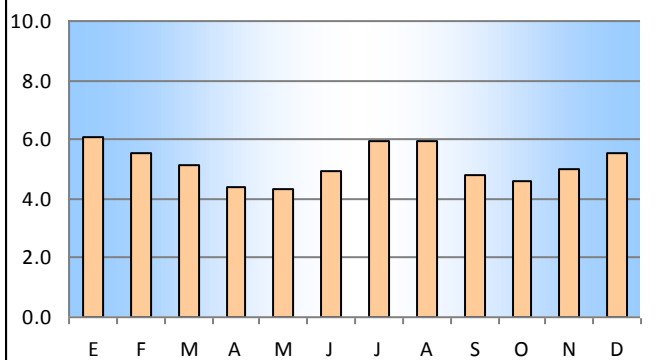
Precipitación (mm) - Pereira



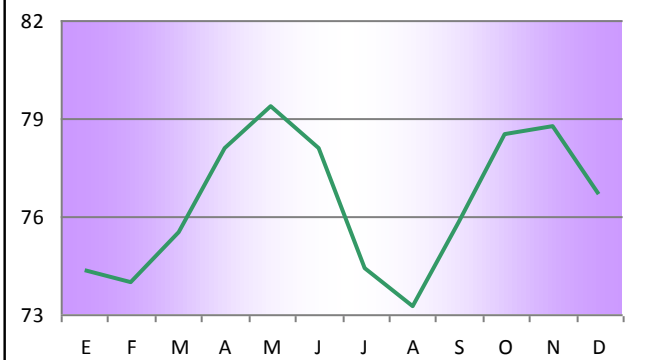
Temperaturas (°C) - Pereira



Brillo solar (horas/día) - Pereira



Humedad relativa (%) - Pereira



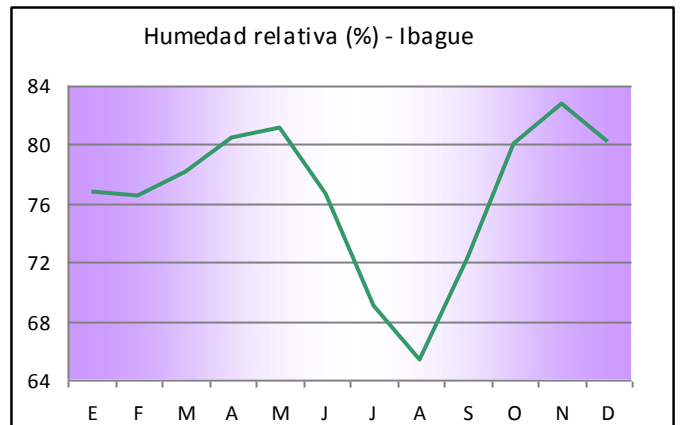
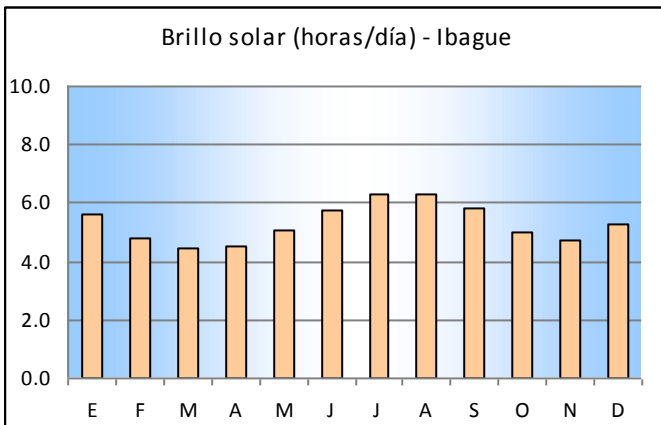
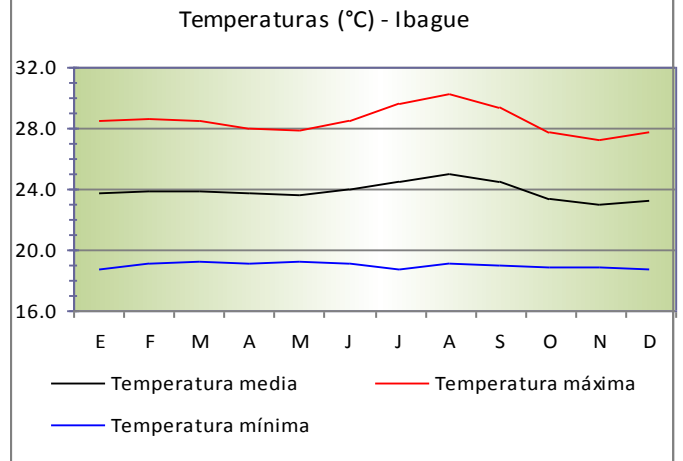
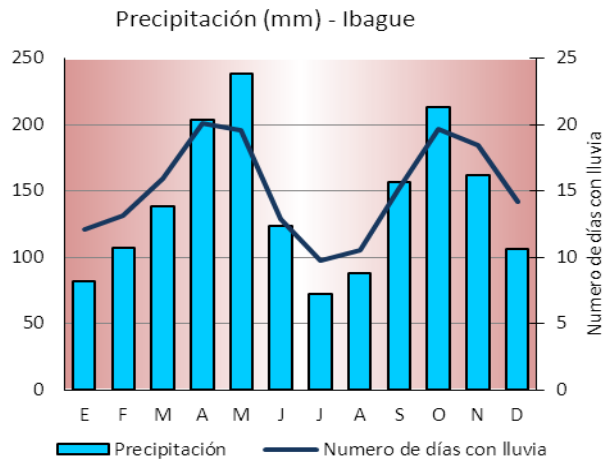
El clima de Pereira es templado - húmedo. ([VOLVER AL INDICE](#))

El promedio de lluvia total anual es de 2301 mm. Durante el año las lluvias se distribuyen en dos temporadas secas y dos temporadas lluviosas. Los meses de enero, febrero, julio y agosto, son los más secos del año. Las temporadas de lluvia se extienden desde finales de marzo hasta principios de junio y desde finales de septiembre hasta principios de diciembre. En los meses secos de principios y mediados de año, llueve alrededor de 13 días/mes; en los meses de mayores lluvias puede llover de 22 a 24 días/mes.

La temperatura promedio es de 21.2 °C. Al medio día la temperatura máxima media oscila entre 26 y 27°C. En la madrugada la temperatura mínima está entre 16 y 17°C. El sol brilla cerca de 4 horas diarias en los meses lluviosos, pero en los meses secos, la insolación llega a 6 horas diarias/día.

La humedad relativa del aire oscila durante el año entre 73 y 79 %, siendo levemente superior en la época lluviosa del primer semestre.

IBAGUE



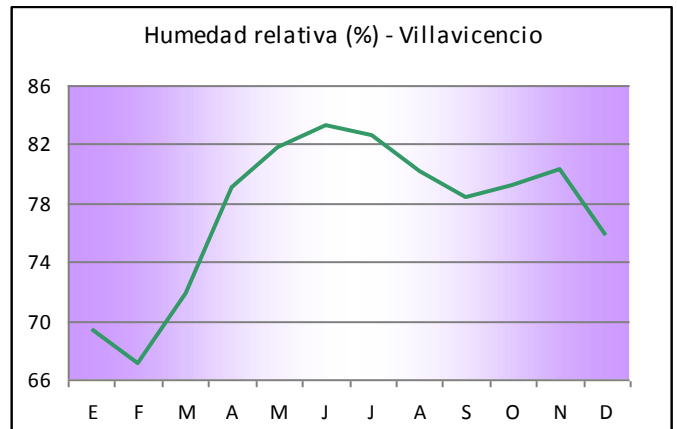
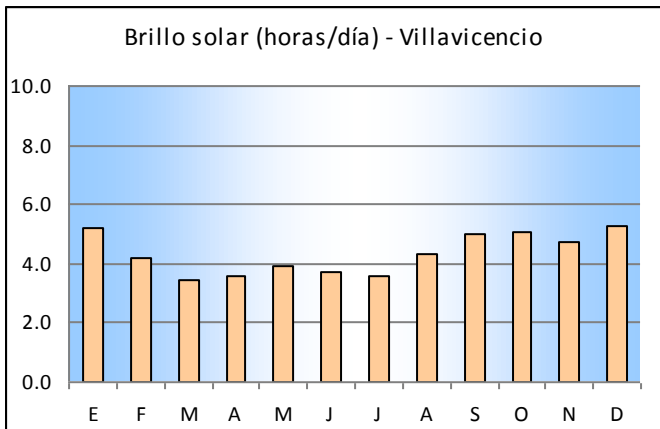
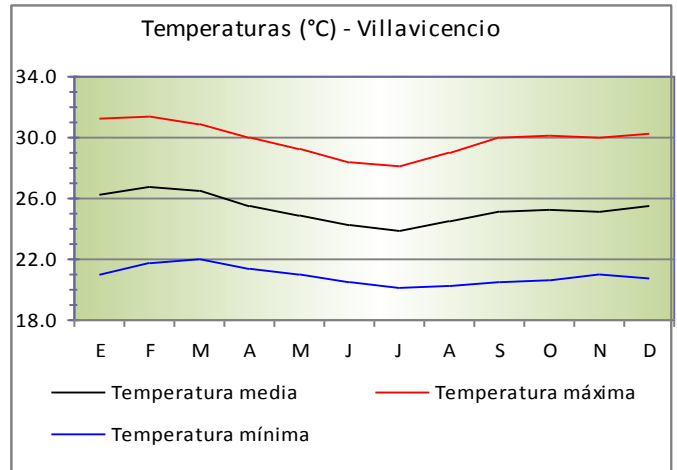
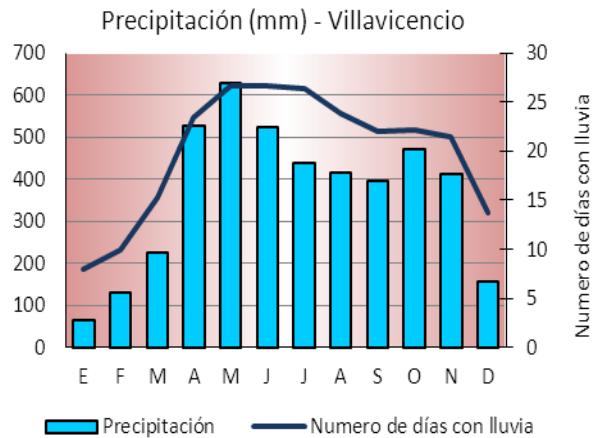
El clima de Ibagué es cálido – seco. [\(VOLVER AL INDICE\)](#)

El promedio de lluvia total anual es de 1691 mm. Durante el año las lluvias se distribuyen en dos temporadas secas y dos temporadas lluviosas. Los meses de julio y agosto son los más secos del año, aunque en enero y febrero se presenta una segunda temporada seca. Las temporadas de lluvia se extienden desde finales de marzo hasta principios de junio y desde finales de septiembre hasta principios de diciembre. En los meses secos, llueve de 6 a 10 días/mes; en los meses de mayores lluvias puede llover alrededor de 20 días/mes.

La temperatura promedio es de 23.2 °C. Al medio día la temperatura máxima media oscila entre 28 y 30°C. En la madrugada la temperatura mínima está entre 19 y 20°C. El sol brilla cerca de 4 horas diarias en los meses lluviosos, pero en los meses secos, la insolación llega a 6 horas diarias/día.

La humedad relativa del aire oscila durante el año entre 65 y 83 %, siendo mayor en la época lluviosa del segundo semestre.

VILLAVICENCIO



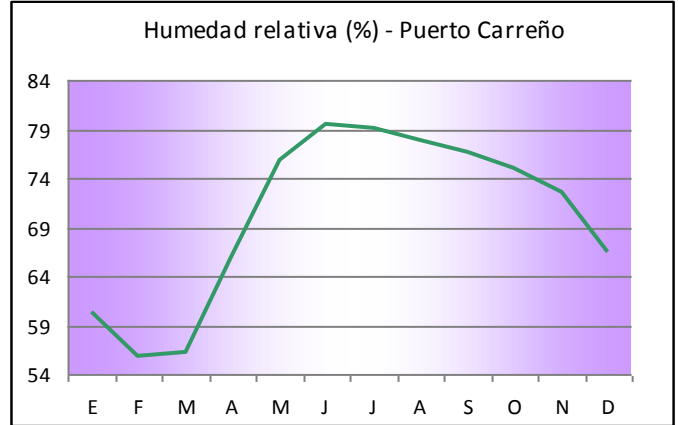
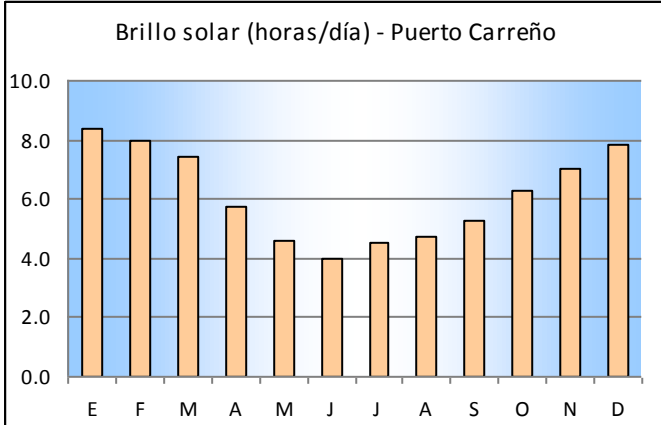
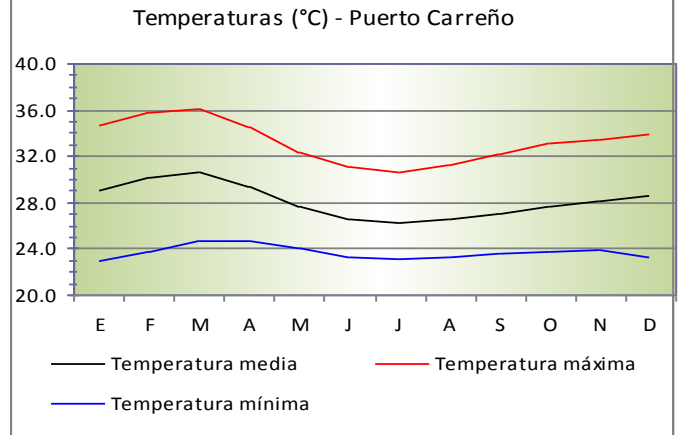
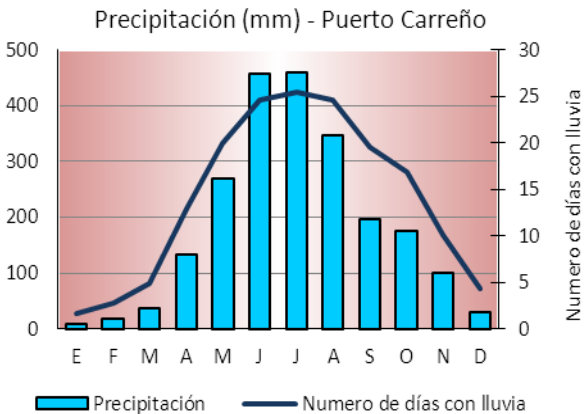
El clima de Villavicencio es cálido - muy húmedo. ([VOLVER AL INDICE](#))

El promedio de lluvia total anual es de 4383 mm. Durante el año, presenta una temporada seca y una temporada de lluvias. La temporada seca se extiende de diciembre a marzo. En estos meses llueve entre 10 y 14 día al mes. De abril a noviembre se presenta la temporada de mayores lluvias; la frecuencia de días lluviosos en estos meses es de 22 a 26.

La temperatura promedio es de 25.5 °C. Al medio día la temperatura máxima media oscila entre 28 y 32°C. En la madrugada la temperatura mínima está entre 20 y 22 °C. El sol brilla cerca de 4 horas diarias en los meses lluviosos, pero en los meses secos de principios de año, la insolación es ligeramente mayor a 5 horas/día.

La humedad relativa del aire oscila durante el año entre 67 y 83 %, siendo mayor en los meses de junio y julio y menor en el primer trimestre del año.

PUERTO CARREÑO



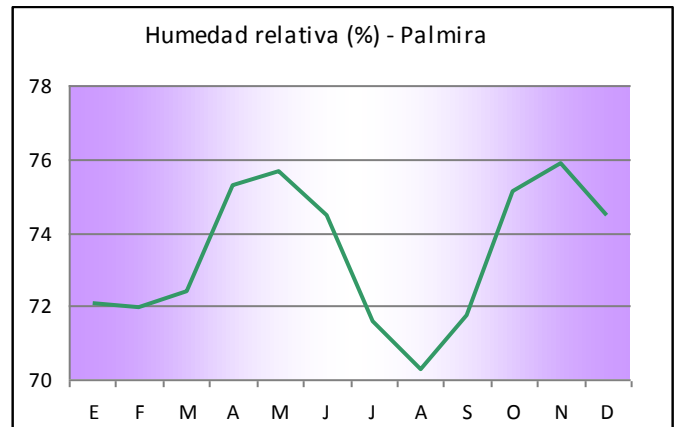
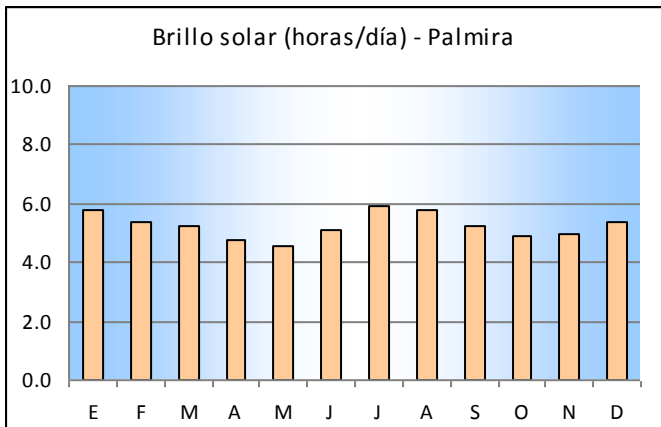
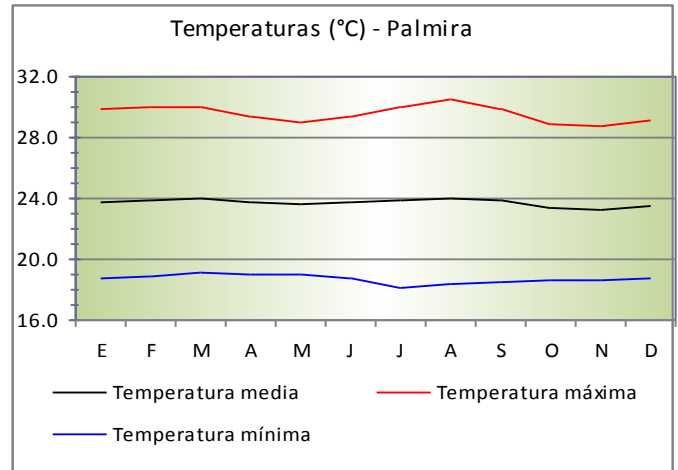
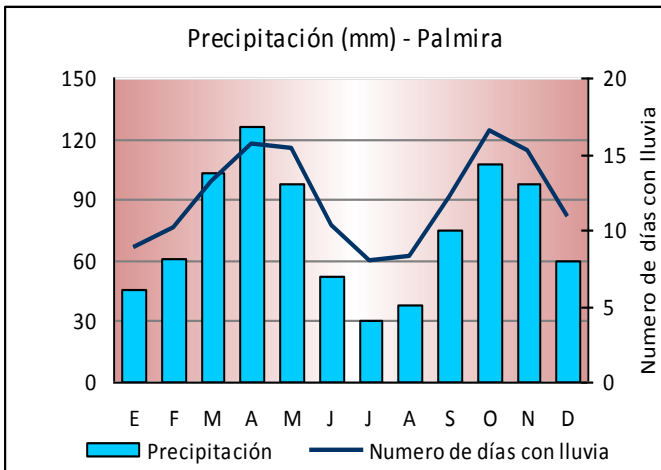
El clima de Puerto Carreño es cálido – húmedo. ([VOLVER AL INDICE](#))

El promedio de lluvia total anual es de 2233 mm. Durante el año, presenta una temporada seca y una temporada de lluvias. La temporada seca se extiende de diciembre a marzo. En estos meses llueve entre 0 y 5 día al mes. De mayo a octubre se presenta la temporada de mayores lluvias; la frecuencia de días lluviosos en estos meses es de 20 a 25. Los meses de abril y noviembre pueden considerarse de transición y en promedio registran entre 10 y 12 días con lluvia por mes.

La temperatura promedio es de 28.6 °C. Al medio día la temperatura máxima media oscila entre 31 y 36°C. En la madrugada la temperatura mínima está entre 23 y 24 °C. El sol brilla cerca de 4 horas diarias en los meses lluviosos, pero en los meses secos de principios de año, la insolación oscila alrededor de 8 horas/día.

La humedad relativa del aire oscila durante el año entre 55 y 79 %, siendo mayor en los meses de junio y julio y menor en el primer trimestre del año.

PALMIRA



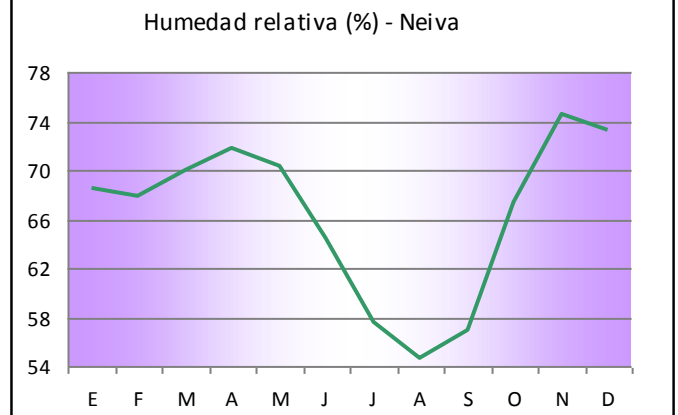
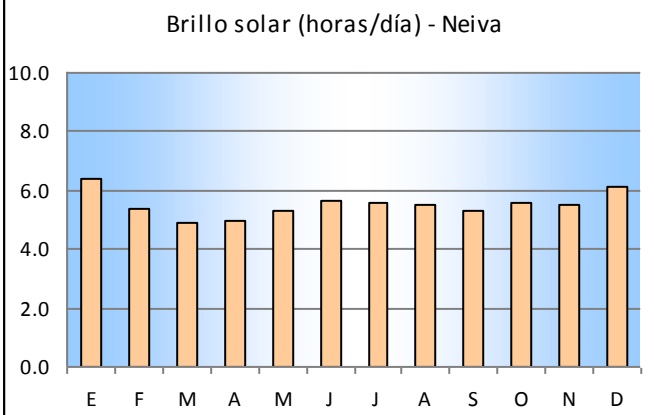
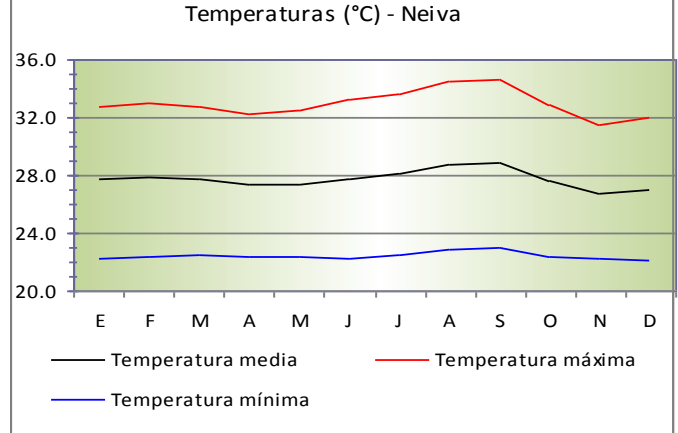
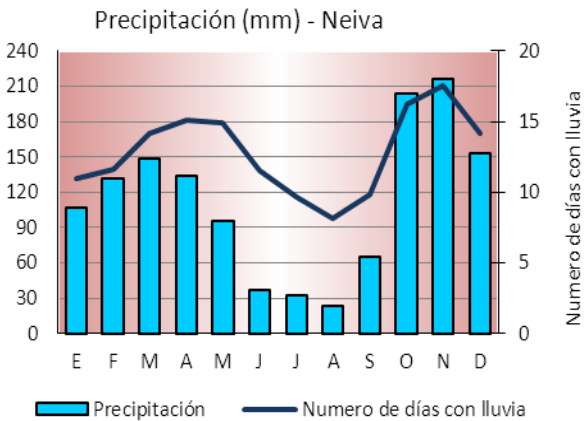
El clima de Palmira es templado – muy seco. ([VOLVER AL INDICE](#))

El promedio de lluvia total anual es de 894 mm. Durante el año las lluvias se distribuyen en dos temporadas secas y dos temporadas lluviosas. La temporada seca principal se registra en los meses de junio, julio y agosto; en los meses de diciembre, enero y febrero se registra una temporada seca de menor intensidad. Las temporadas de lluvia se extienden de marzo a mayo y de septiembre a noviembre. En los meses secos llueve entre 8 y 10 días/mes; en los meses de mayores lluvias del primero y segundo semestre, puede llover entre 14 y 16 días/mes.

La temperatura promedio es de 23.5 °C. Al medio día la temperatura máxima media oscila entre 29 y 31°C. En la madrugada la temperatura mínima está entre 18 y 19°C. El sol brilla cerca de 4 horas diarias en los meses lluviosos, pero en los meses secos, la insolación oscila alrededor de las 6 horas diarias/día.

La humedad relativa del aire oscila durante el año entre 70 y 76 %, siendo mayor en la época lluviosa del segundo semestre.

NEIVA



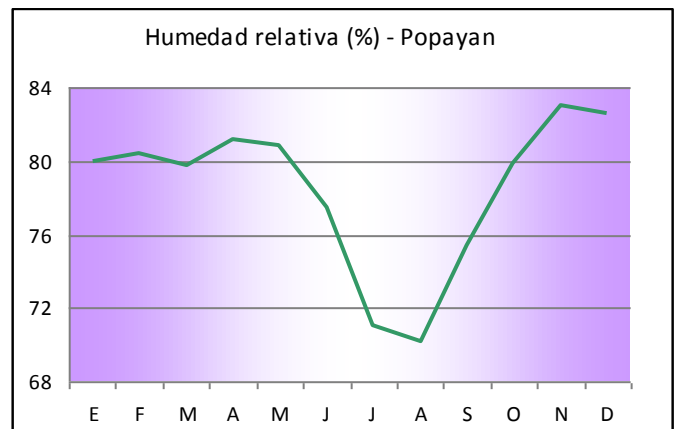
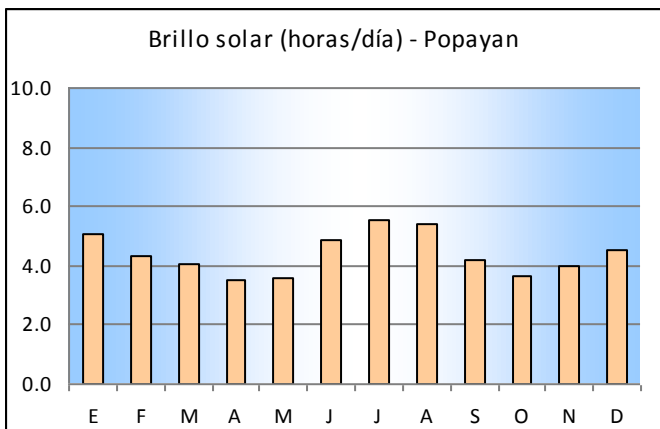
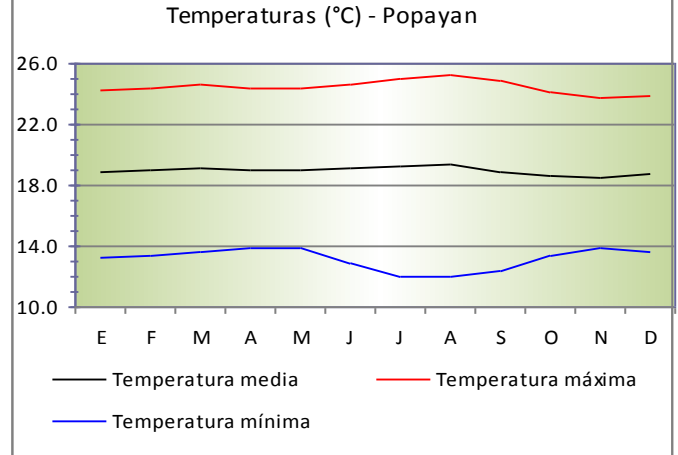
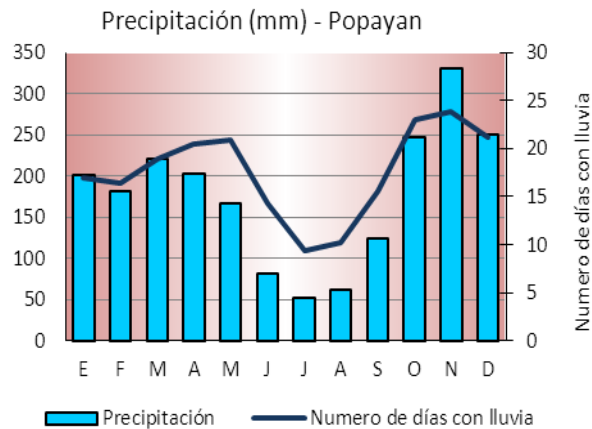
El clima de Neiva es cálido – seco. ([VOLVER AL INDICE](#))

El promedio de lluvia total anual es de 1346 mm. Durante el año las lluvias se distribuyen en dos temporadas secas y dos temporadas lluviosas. Los meses de junio, julio y agosto, son los más secos del año. Las temporadas de lluvia se extienden desde febrero hasta finales de abril y de octubre a diciembre. A principios de año se presenta una disminución de lluvias en enero, tras lo cual, nuevamente comienzan a incrementarse. En los meses secos de mediados de año, llueve entre 6 y 10 días/mes; en los meses de mayores lluvias puede llover de 15 a 17 días/mes.

La temperatura promedio es de 27 °C. Al medio día la temperatura máxima media oscila entre 32 y 35°C. En la madrugada la temperatura mínima está entre 22 y 23°C. El sol brilla cerca de 5 horas diarias en los meses lluviosos y pero en los meses secos, la insolación llega a 6 horas diarias/día.

La humedad relativa del aire oscila durante el año entre 54 y 74 %, siendo mayor en la época lluviosa del segundo semestre.

POPAYAN



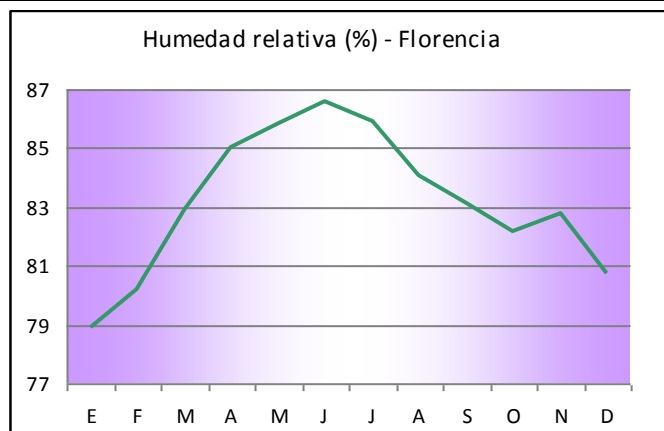
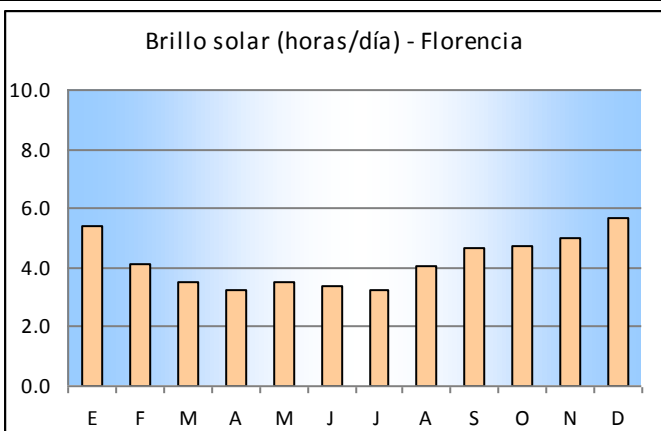
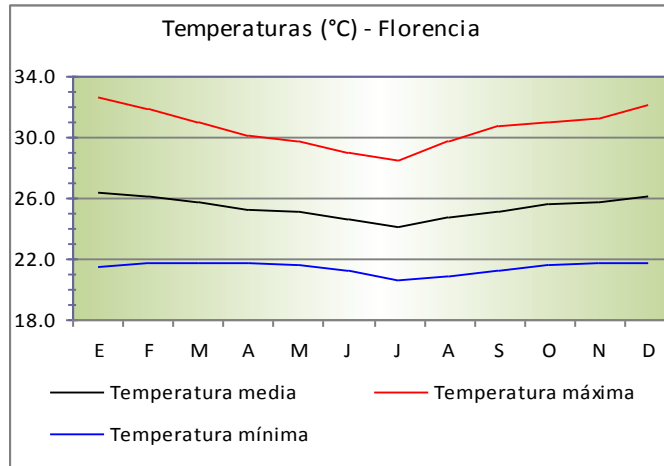
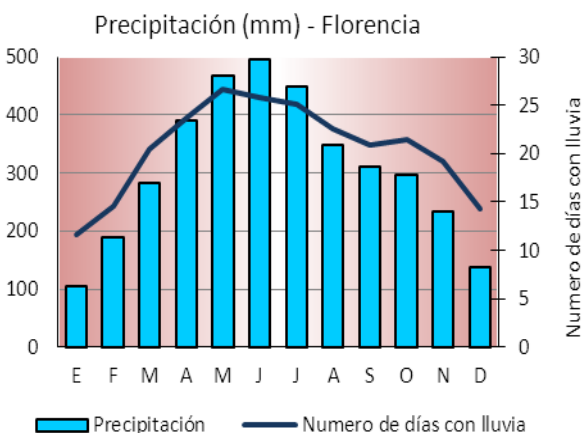
El clima de Popayán es templado – húmedo. ([VOLVER AL INDICE](#))

El promedio de lluvia total anual es de 2121 mm. Durante el año se presenta una temporada seca muy definida durante los meses de junio, julio y agosto. En septiembre las lluvias aumentan paulatinamente y en octubre, noviembre y diciembre se registran las mayores lluvias del año. Los meses de enero a mayo, son de lluvias aunque no alcanzan la intensidad de los correspondientes al último trimestre del año. En los meses secos llueve alrededor de 10 días al mes. Durante el primer semestre llueve 16 y 20 días y en los meses más lluviosos, la frecuencia de días con lluvia es de 22 a 27 días.

La temperatura promedio es de 18.7 °C. Al medio día la temperatura máxima media oscila entre 24 y 25°C. En la madrugada la temperatura mínima está entre 12 y 14°C. El sol brilla cerca de 4 horas diarias en los meses lluviosos; en los meses secos, la insolación es levemente inferior a 6 horas diarias/día.

La humedad relativa del aire oscila durante el año entre 70 y 83 %, siendo mayor en la época lluviosa del segundo semestre.

FLORENCIA



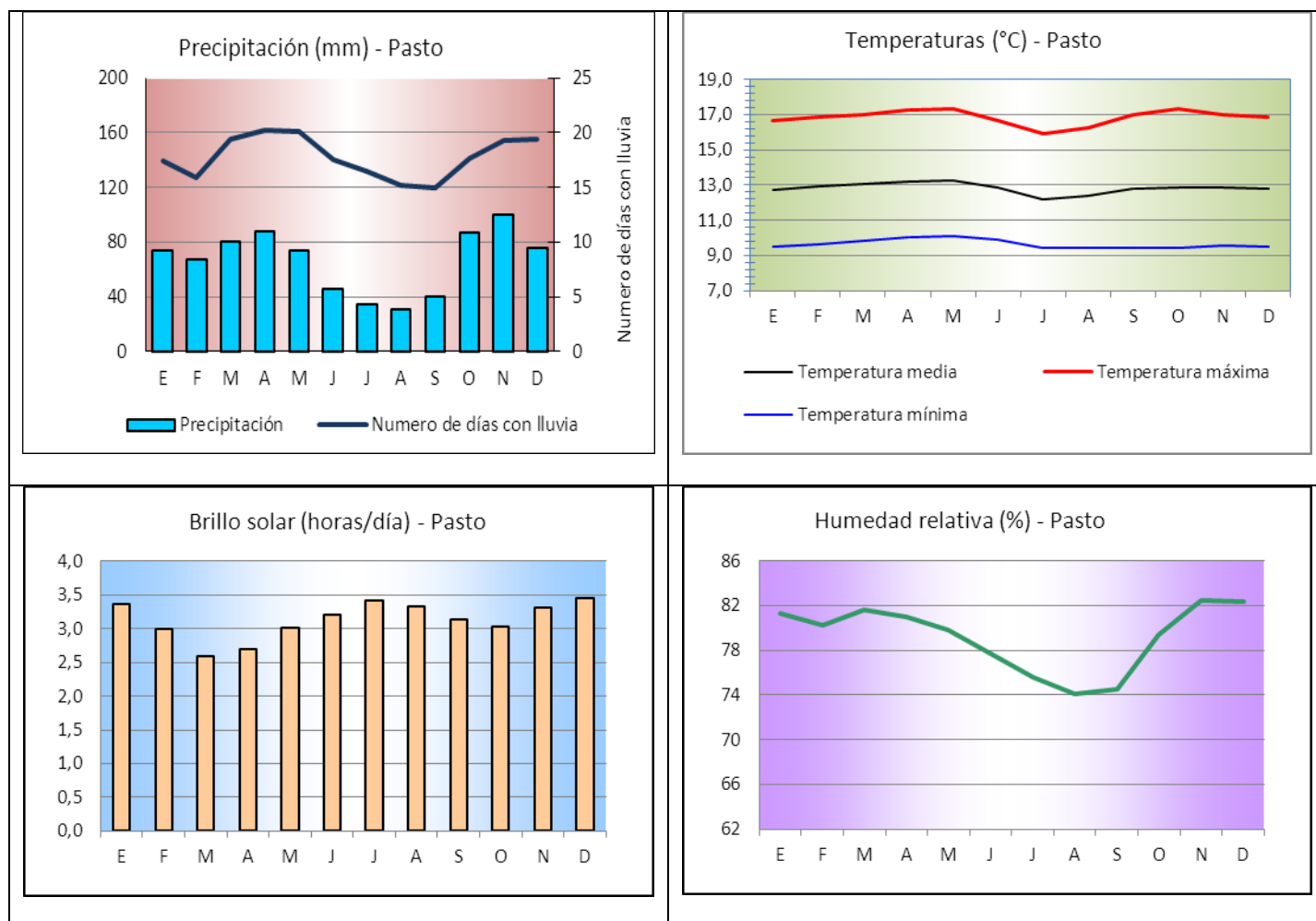
El clima de Florencia es cálido – muy húmedo. ([VOLVER AL INDICE](#))

El promedio de lluvia total anual es de 3700 mm. Durante el año, presenta una temporada seca y una temporada de lluvias. La temporada seca se extiende de diciembre a febrero. En estos meses llueve entre 13 y 15 día al mes. De abril a octubre se presenta la temporada de mayores lluvias; la frecuencia de días lluviosos en estos meses es de 20 a 25. Los meses de marzo y noviembre pueden considerarse de transición y en promedio registran entre 15 y 20 días con lluvia por mes.

La temperatura promedio es de 26.1 °C. Al medio día la temperatura máxima media oscila entre 29 y 33°C. En la madrugada la temperatura mínima está entre 21 y 22 °C. El sol brilla cerca entre 3 y 4 horas diarias en los meses lluviosos, pero en los meses secos de principios de año, la insolación es ligeramente mayor a 5 horas/día.

La humedad relativa del aire oscila durante el año entre 69 y 86 %, siendo mayor en los meses de junio y julio y menor en el primer trimestre del año.

PASTO



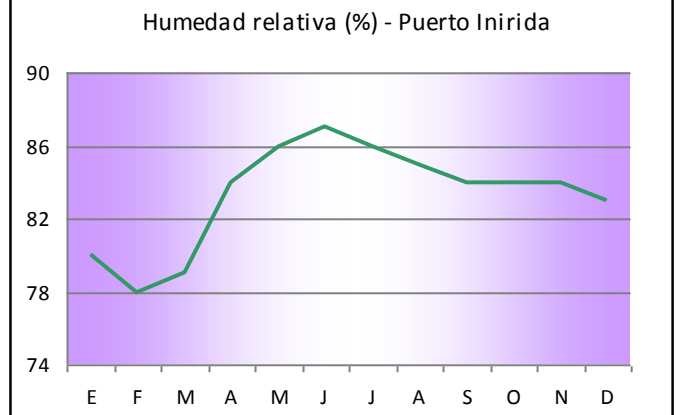
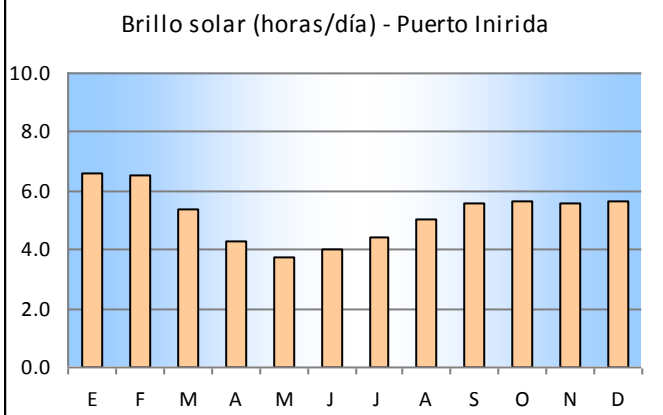
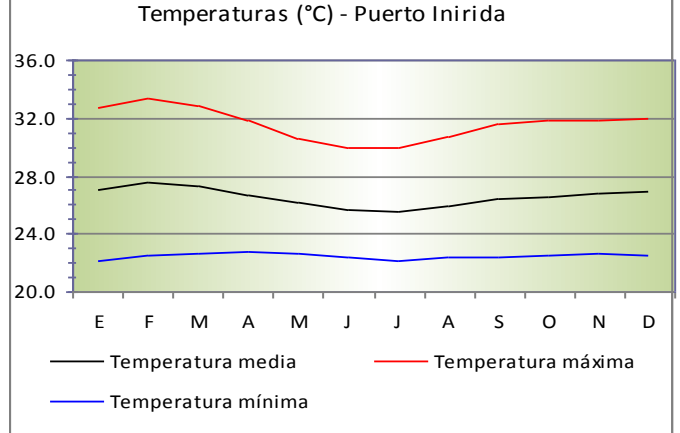
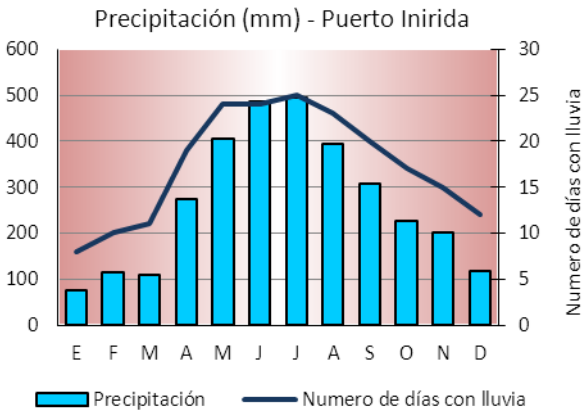
El clima de Pasto es frío – muy seco. ([VOLVER AL INDICE](#))

El promedio de lluvia total anual es de 796 mm. Durante el año se presenta una temporada seca muy definida durante los meses de junio, julio y agosto y otra menos notoria en enero y febrero. La estación lluviosa principal se presenta en los meses de octubre, noviembre y diciembre. La segunda temporada lluviosa se presenta en los meses de marzo, abril y mayo. En los meses secos llueve alrededor de 14 días al mes. Durante el primer semestre llueve entre 15 y 19 días y en los meses más lluviosos, la frecuencia de días con lluvia es de 19 a 20 días.

La temperatura promedio es de 12.8 °C. Al medio día la temperatura máxima media oscila entre 16 y 17°C. En la madrugada la temperatura mínima está alrededor de los 9.5 °C. El sol brilla entre 2.5 y 3 horas diarias en los meses lluviosos y en los meses secos, la insolación es levemente superior a las 3.5 horas diarias/día.

La humedad relativa del aire oscila durante el año entre 74 y 8 %, siendo mayor en la época lluviosa del segundo semestre.

PUERTO INIRIDA



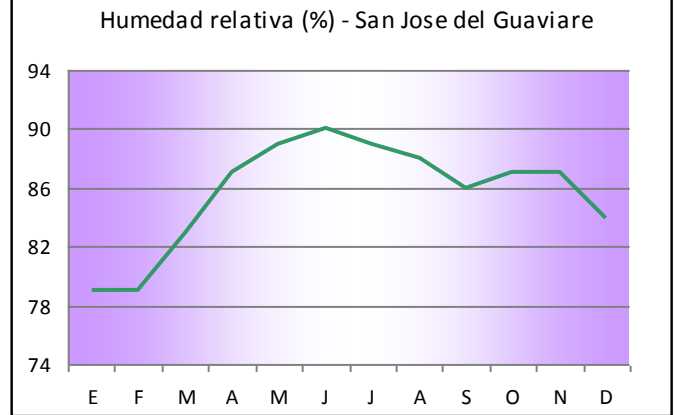
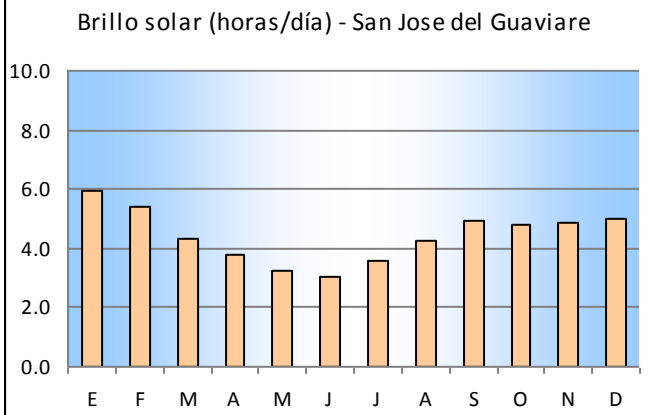
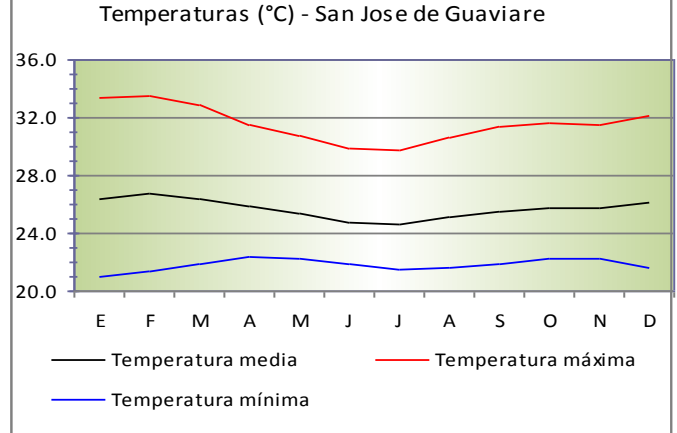
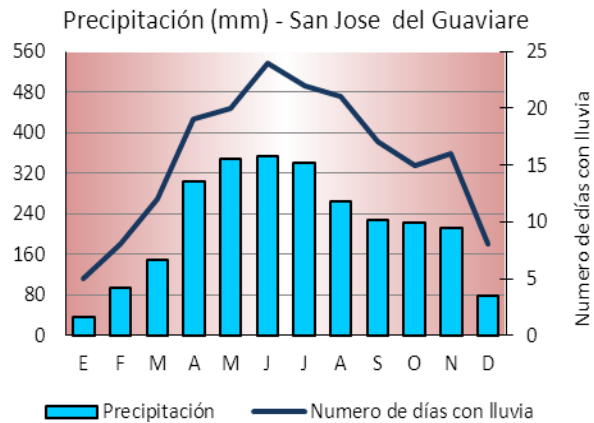
El clima de Puerto Inirida es cálido – muy húmedo. ([VOLVER AL INDICE](#))

El promedio de lluvia total anual es de 3208 mm. Durante el año, presenta una temporada seca y una temporada de lluvias. La temporada seca se extiende de diciembre a marzo. En estos meses llueve entre 9 y 13 día al mes. De abril a noviembre se presenta la temporada de mayores lluvias; la frecuencia de días lluviosos en el período mayo – agosto que registra las mayores precipitaciones, es de 20 a 25. En los demás meses llueve entre 10 y 15 días por mes.

La temperatura promedio es de 26.6 °C. Al medio día la temperatura máxima media oscila entre 30 y 33°C. En la madrugada la temperatura mínima está alrededor de 23 °C. El sol brilla cerca de 4 horas diarias en los meses lluviosos, pero en los meses secos de principios de año, la insolación oscila alrededor de 6 horas/día.

La humedad relativa del aire oscila durante el año entre 78 y 87 %, siendo mayor en los meses de junio y julio y menor en el primer trimestre del año.

SAN JOSE DEL GUAVIARE



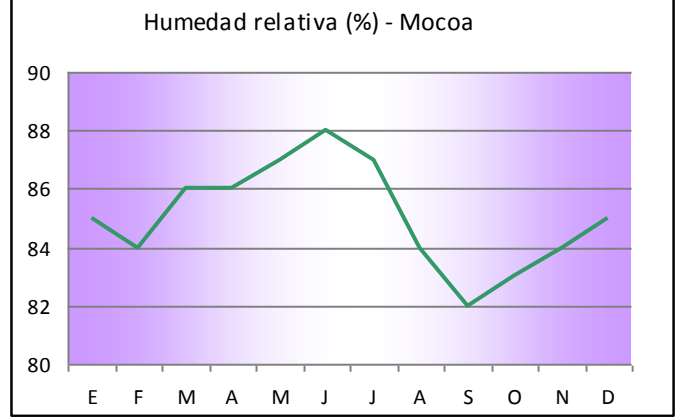
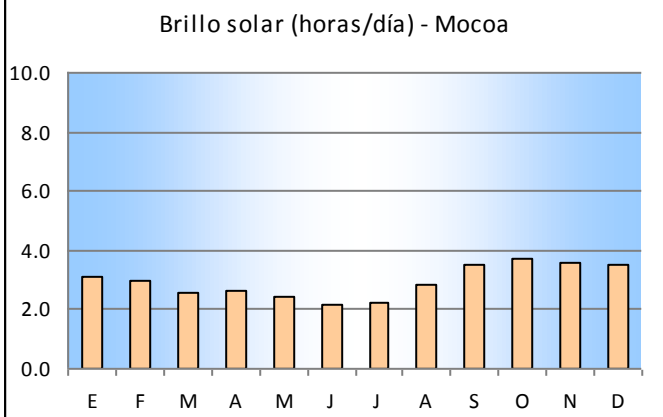
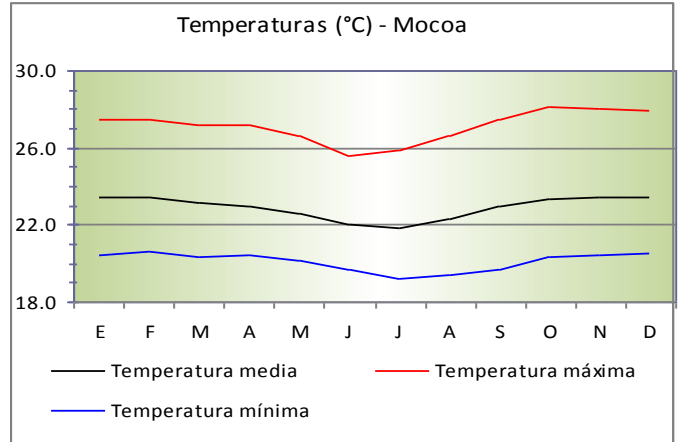
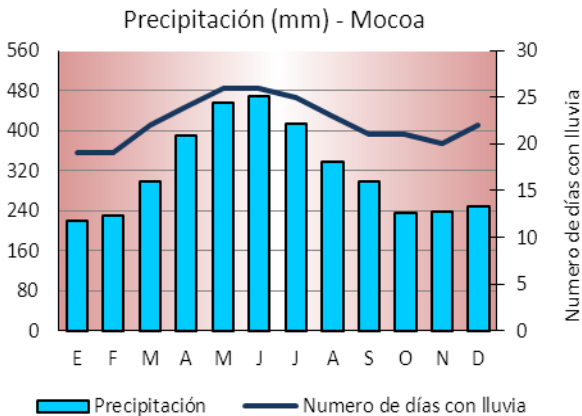
El clima de San José del Guaviare es cálido – húmedo. ([VOLVER AL INDICE](#))

El promedio de lluvia total anual es de 2628 mm. Durante el año, presenta una temporada seca y una temporada de lluvias. La temporada seca se extiende de diciembre a marzo. En estos meses llueve entre 5 y 9 día al mes. De abril a noviembre se presenta la temporada de mayores lluvias; la frecuencia de días lluviosos en el período mayo – agosto que registra las mayores precipitaciones, es de 20 a 23 °C. En los demás meses llueve alrededor de 16 días por mes.

La temperatura promedio es de 25.7 °C. Al medio día la temperatura máxima media oscila entre 30 y 33°C. En la madrugada la temperatura mínima está alrededor de 22 °C. El sol brilla cerca de 3 horas diarias en los meses lluviosos, pero en los meses secos de principios de año, la insolación oscila alrededor de 6 horas/día.

La humedad relativa del aire oscila durante el año entre 78 y 90 %, siendo mayor en los meses de junio y julio y menor en el primer trimestre del año.

MOCOA



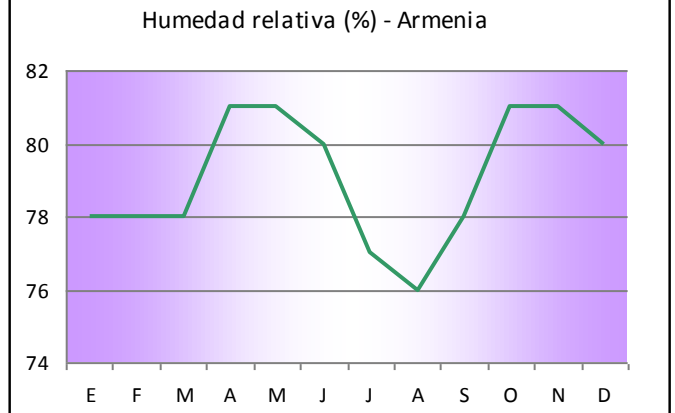
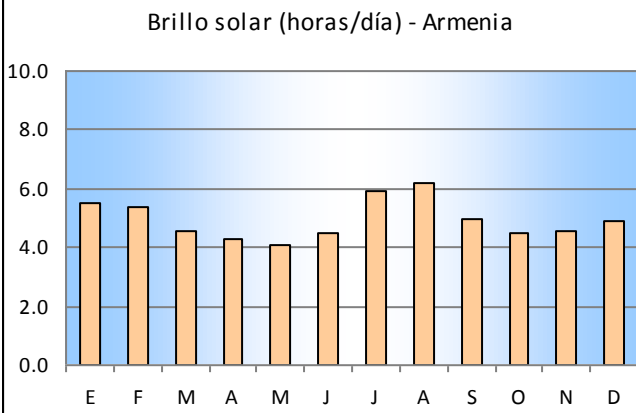
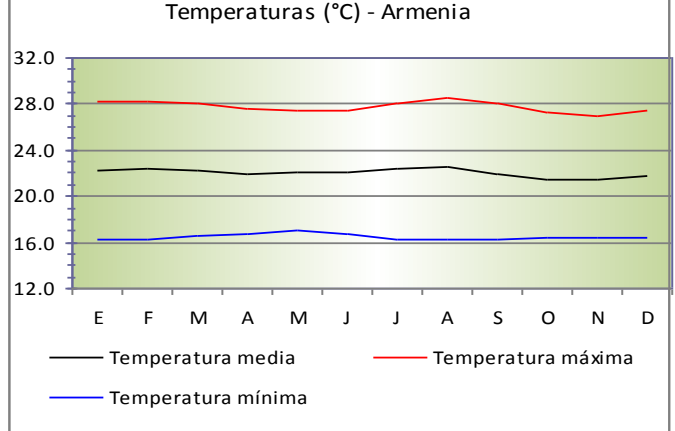
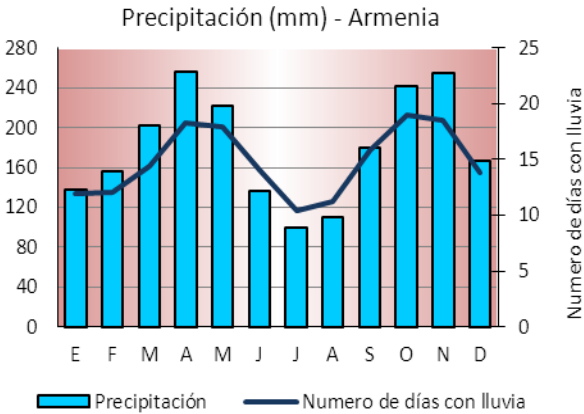
El clima de Mocoa es templado – muy húmedo. ([VOLVER AL INDICE](#))

El promedio de lluvia total anual es de 3832 mm. Llueve durante todo el año y por tanto no presenta una temporada seca definida. Sin embargo, durante los meses de enero, febrero, octubre, noviembre y diciembre, las lluvias registran un descenso moderado en sus volúmenes, en comparación con el resto del año. En estos meses llueve alrededor de 20 días por mes. En los meses de mayores lluvias, mayo, junio y julio, llueve un promedio de 25 días al mes.

La temperatura promedio es de 22.9 °C. Al medio día la temperatura máxima media oscila entre 26 y 28°C. En la madrugada la temperatura mínima está entre 19 y 20°C. El sol brilla cerca de 2 horas diarias en los meses lluviosos, y en los meses menos lluviosos de principios de año, la insolación es de 3 horas/día.

La humedad relativa del aire oscila durante el año entre 82 y 88 %, siendo mayor hacia mitad de año.

ARMENIA



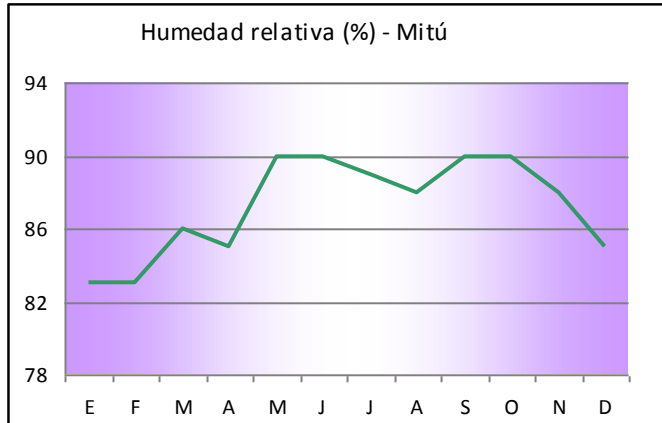
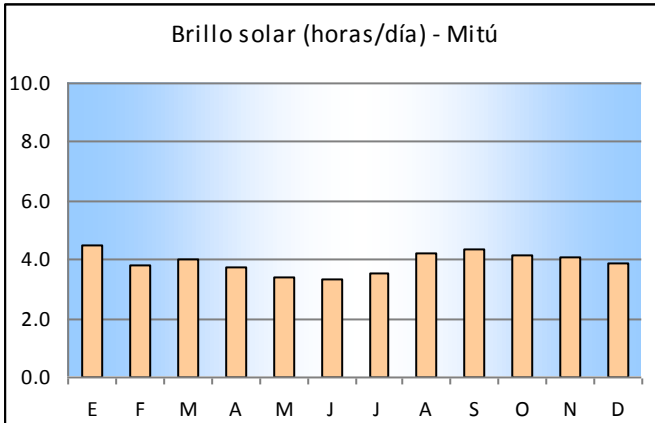
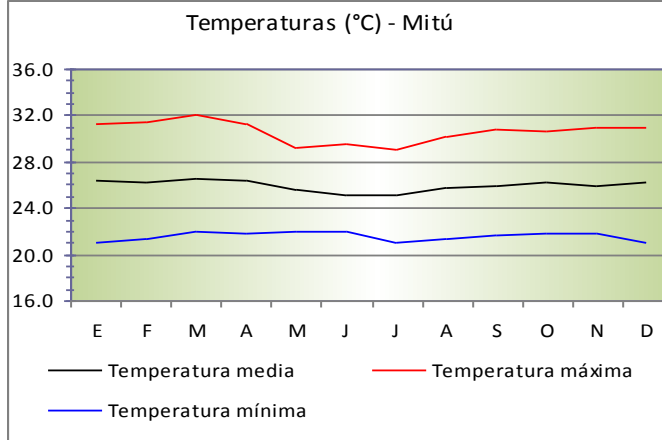
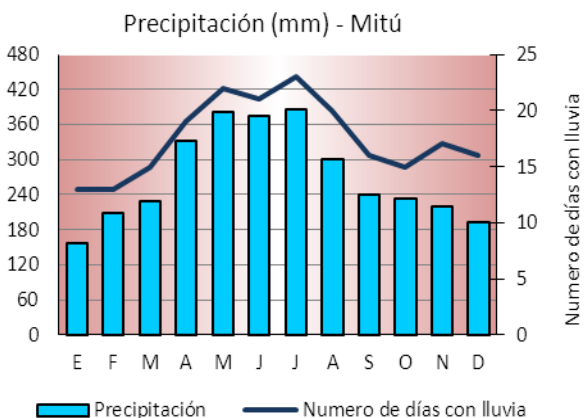
El clima de Armenia es templado - húmedo. [\(VOLVER AL INDICE\)](#)

El promedio de lluvia total anual es de 2163 mm. Durante el año las lluvias se distribuyen en dos temporadas secas y dos temporadas lluviosas. Los meses de julio y agosto son los más secos del año. Las temporadas de lluvia se extienden desde finales de marzo hasta principios de junio y desde finales de septiembre hasta principios de diciembre. A principios de año se presenta una disminución de lluvias en enero y febrero, los cuales constituyen una segunda temporada seca. En los meses secos de mediados y principios de año, llueve alrededor de 10 días/mes; en los meses de mayores lluvias puede llover de 18 a 20 días/mes.

La temperatura promedio es de 21.8 °C. Al medio día la temperatura máxima media oscila alrededor de 26°C. En la madrugada la temperatura mínima está entre 16 y 17°C. El sol brilla cerca de 4 horas diarias en los meses lluviosos, pero en los meses secos, la insolación llega a 6 horas diarias/día.

La humedad relativa del aire oscila durante el año entre 76 y 81 %, siendo mayor en la época lluviosa del segundo semestre y menor, hacia mitad de año.

MITÚ



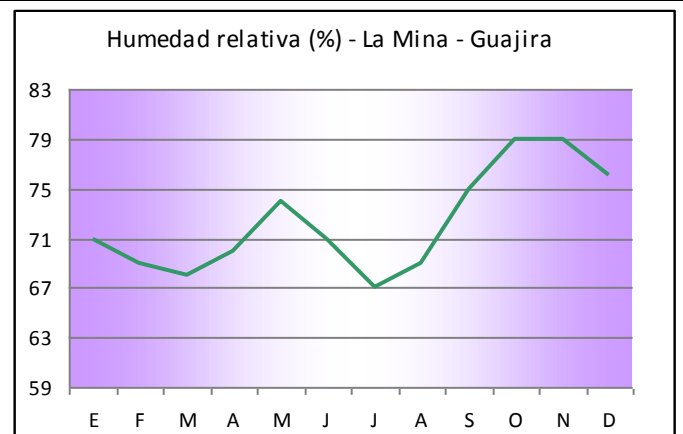
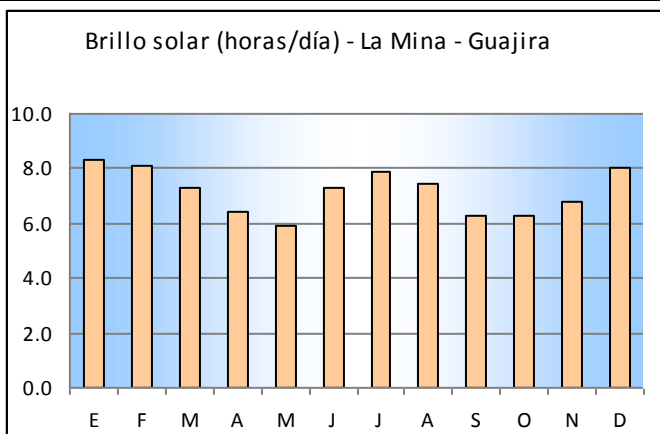
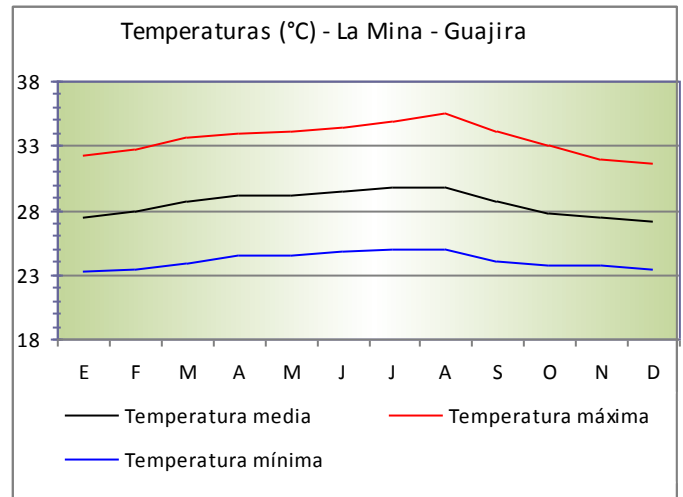
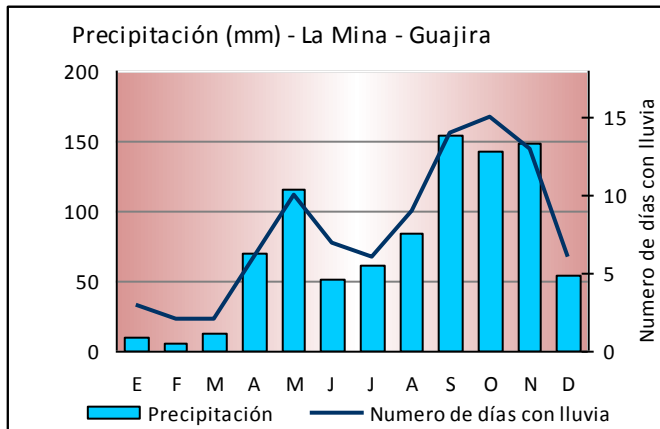
El clima de Mitú es cálido – muy húmedo. ([VOLVER AL INDICE](#))

El promedio de lluvia total anual es de 3256 mm. Durante el año, no presenta una temporada seca muy marcada. La temporada de menores lluvias se extiende de diciembre a febrero. En estos meses llueve entre 13 y 15 día al mes. De abril a octubre se presenta la temporada de mayores lluvias; la frecuencia de días lluviosos en estos meses es de 19 a 23. Los meses de marzo y noviembre pueden considerarse de transición y en promedio registran entre 15 y 17 días con lluvia por mes.

La temperatura promedio es de 26 °C. Al medio día la temperatura máxima media oscila entre 29 y 32°C. En la madrugada la temperatura mínima está entre 21 y 22 °C. El sol brilla cerca entre 3 y 4 horas diarias en los meses lluviosos, pero en los meses secos de principios de año, la insolación es ligeramente mayor a 4 horas/día.

La humedad relativa del aire oscila durante el año entre 83 y 90 %, siendo mayor en los meses de julio y octubre y menor en el primer trimestre del año.

LA MINA – ZONA CERREJÓN (GUAJIRA)

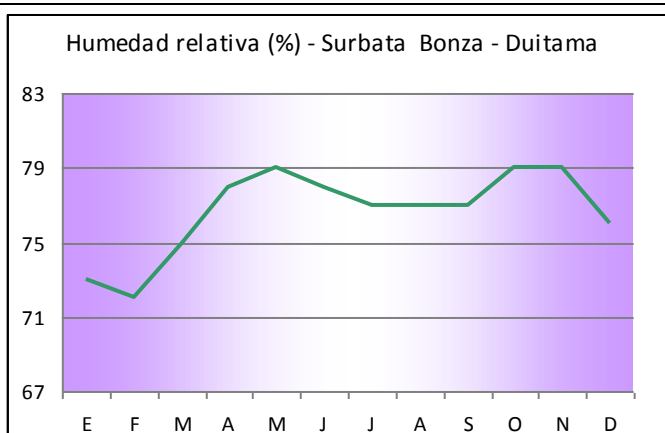
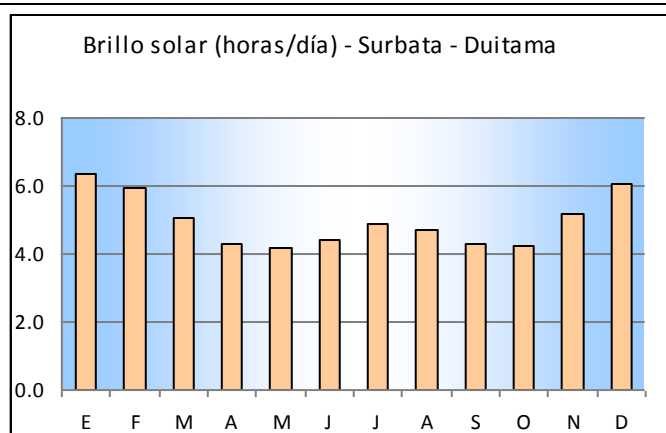
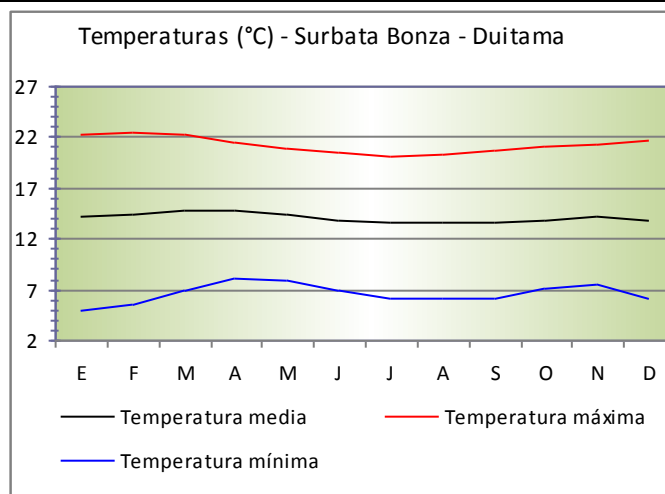
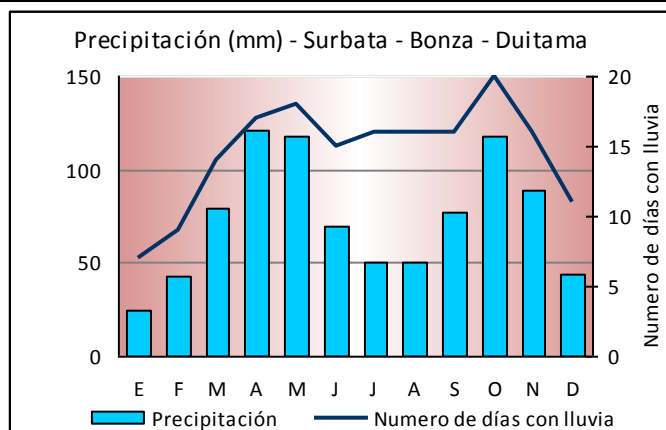


El clima de la zona del Cerrejón es cálido – muy seco. ([VOLVER AL INDICE](#))

El promedio de lluvia total anual es de 912 mm. Durante el año las lluvias se distribuyen en dos temporadas secas y dos temporadas lluviosas. Los meses de enero, febrero, marzo, junio y julio son predominantemente secos. Las temporadas de lluvia se presentan durante los meses de abril y mayo, durante el primer semestre y septiembre, octubre y noviembre, en el segundo semestre. En los meses secos de principios de año, llueve alrededor de 2 días/mes; en los meses de mayores lluvias, correspondientes al segundo semestre, puede llover 13 a 15 días/mes, en promedio.

La temperatura promedio es de 28.5 °C. Al medio día, la temperatura máxima media oscila entre 32 y 35°C. En la madrugada la temperatura mínima está entre 23 y 25°C. El sol brilla cerca de 6 horas diarias en los meses lluviosos, pero en los meses secos, la insolación está alrededor de 8 horas diarias/día. La humedad relativa del aire es inferior al 70% en época seca y en épocas de lluvias alcanza valores cercanos al 80%.

SURBATA - DUITAMA

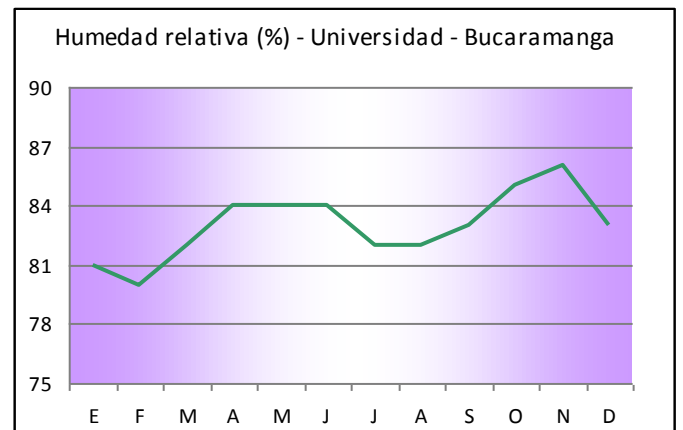
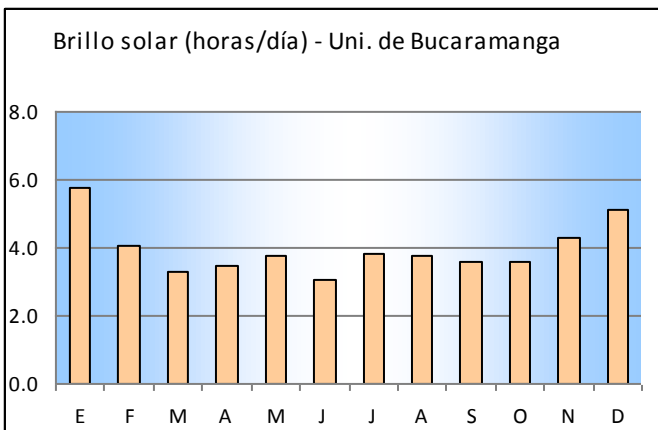
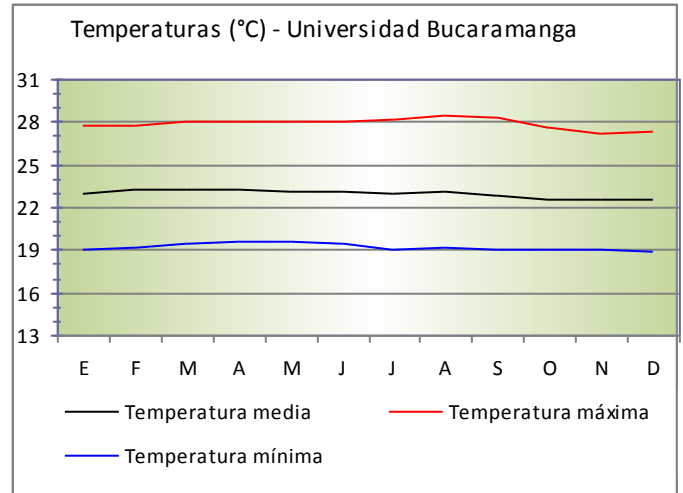
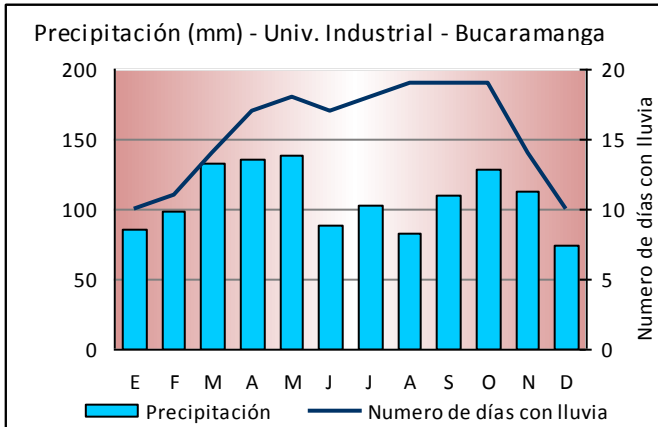


El clima de Duitama es frío – muy seco. ([VOLVER AL INDICE](#))

El promedio de lluvia total anual es de 881 mm. Durante el año las lluvias se distribuyen en dos temporadas secas y dos temporadas lluviosas. Los meses de enero, febrero, julio y agosto son predominantemente secos. Las temporadas de lluvia se extienden desde finales de marzo hasta principios de junio y desde finales de septiembre hasta principios de diciembre. En los meses secos de principios de año, llueve alrededor de 7 días/mes; sin embargo, en los meses secos de mitad de año llueve en promedio 15 días/mes; en los meses de mayores lluvias puede llover entre 15 y 20 días/mes.

La temperatura promedio es de 13.7 °C. Al medio día la temperatura máxima media oscila entre 18 y 21°C. En la madrugada la temperatura mínima está entre 5 y 8°C, aunque en la temporada seca de inicio de año, las temperaturas pueden bajar a menos de 5°C, en las madrugadas. El sol brilla cerca de 4 horas diarias en los meses lluviosos, pero en los meses secos, la insolación llega a 6 horas diarias/día. La humedad relativa del aire es cercana al 70% en la época seca de principio de año y en épocas de lluvias alcanza valores de alrededor del 79%.

UNIVERSIDAD INDUSTRIAL DE SANTANDER - BUCARAMANGA



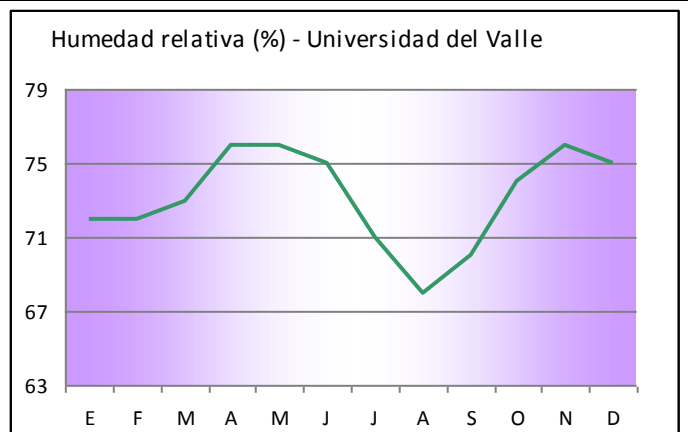
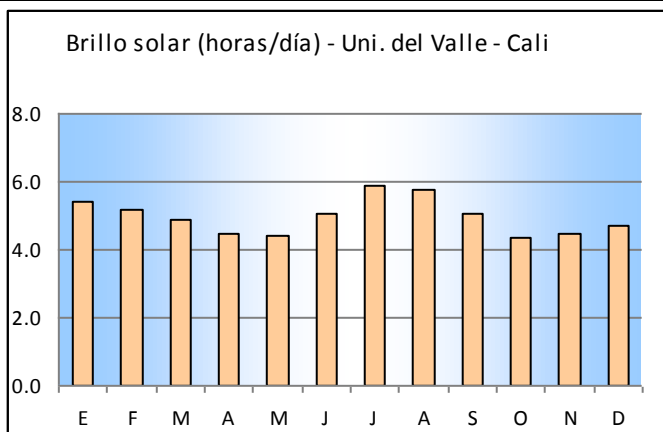
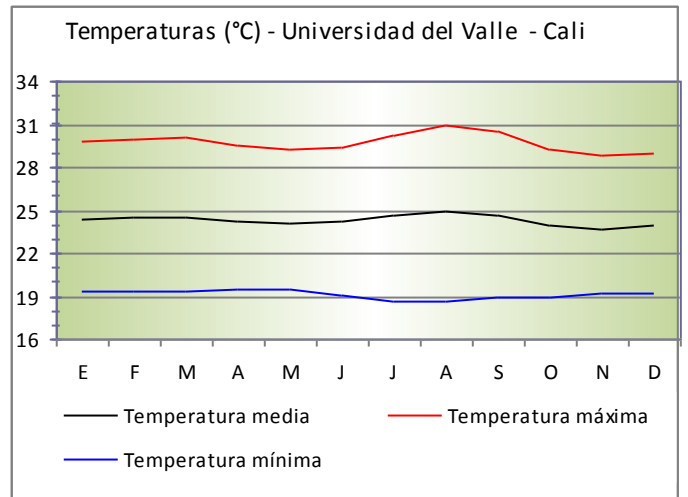
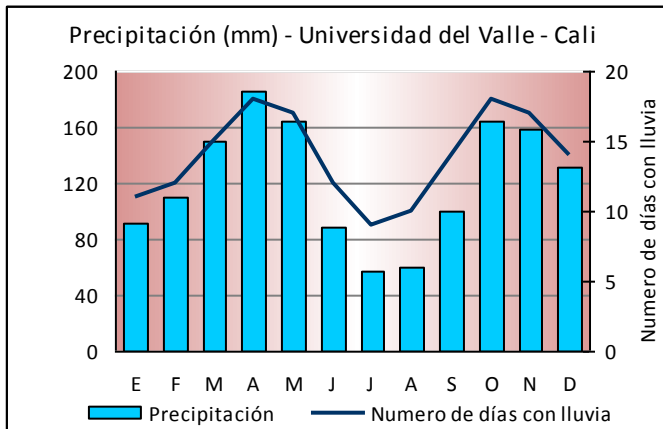
El clima de Bucaramanga es templado - seco. ([VOLVER AL INDICE](#))

El promedio de lluvia total anual es de 1303 mm. Durante el año las lluvias se distribuyen en dos temporadas secas y dos temporadas lluviosas. Los meses más secos son diciembre, enero y febrero, y en menor proporción, junio, julio y agosto. Las temporadas de lluvia se extienden de marzo a mayo y de septiembre a noviembre. En los meses secos de principios de año, llueve alrededor de 10 días/mes; en los meses de mayores precipitaciones, así como en la temporada seca de mitad de año, puede llover de 17 a 19 días/mes.

La temperatura promedio es de 22.6 °C. Al medio día la temperatura máxima media oscila alrededor de 28°C. En la madrugada la temperatura mínima está entre los 18 y los 19°C. El sol brilla un poco menos de 4 horas diarias en los meses lluviosos, pero en los meses secos, la insolación registra entre 5 y 6 horas diarias.

La humedad relativa del aire es mayor a 80% en promedio y en épocas de lluvias alcanza valores superiores al 84%.

UNIVERSIDAD DEL VALLE - CALI



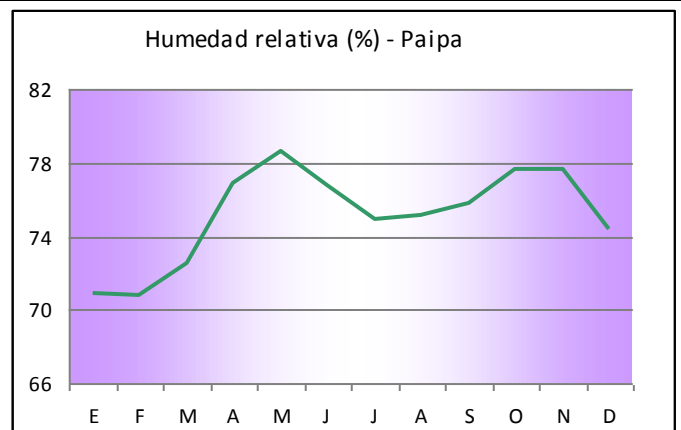
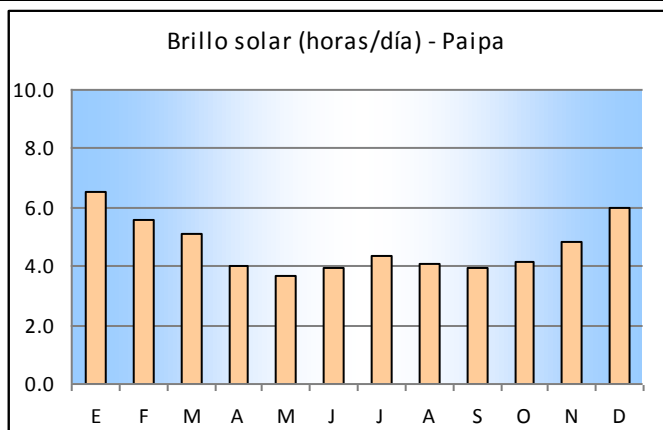
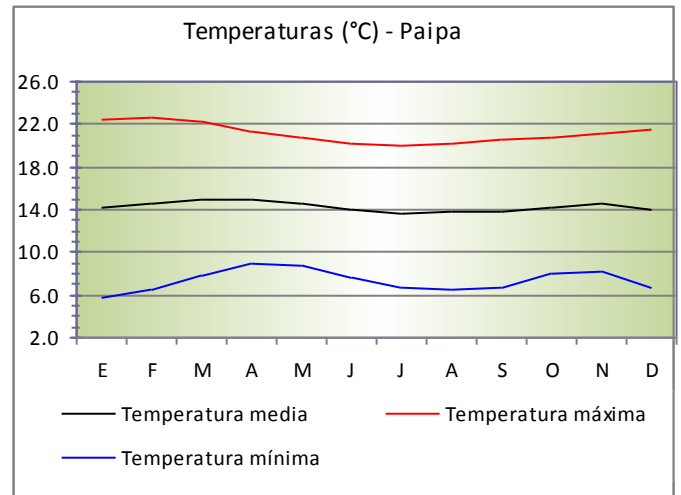
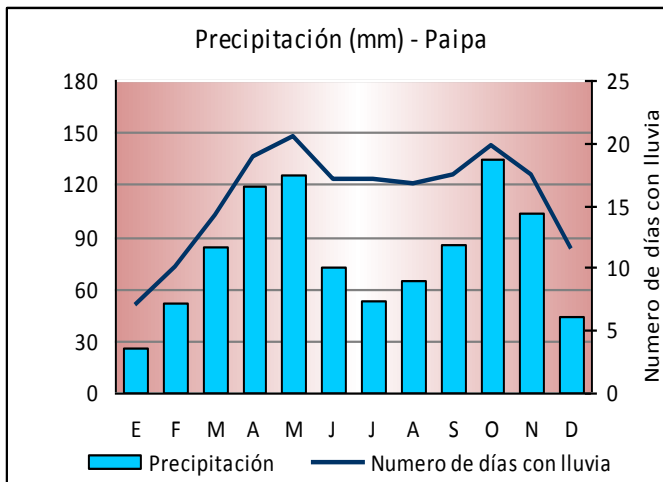
El clima de Cali es cálido – seco. ([VOLVER AL INDICE](#))

El promedio de lluvia total anual es de 1483 mm. Durante el año las lluvias se distribuyen en dos temporadas secas y dos temporadas lluviosas. Los meses de enero, febrero, julio y agosto son predominantemente secos, siendo los meses de mitad de año, los de menores lluvias. Las temporadas de lluvia se extienden de marzo a mayo y desde finales de septiembre hasta la primera mitad de diciembre. En los meses secos de mitad de año, llueve alrededor de 6 días/mes; en los meses de mayores lluvias puede llover alrededor de 18 días/mes.

La temperatura promedio es de 23.9 °C. Al medio día la temperatura máxima media oscila entre 30 y 31°C. En la madrugada la temperatura mínima está entre 19 y 20°C. El sol brilla cerca de 4 horas diarias en los meses lluviosos, pero en los meses secos, la insolación llega a 6 horas diarias, en promedio.

La humedad relativa del aire es ligeramente menor a 70% en los meses secos y en épocas de lluvias alcanza valores de 75 a 76%.

TUNGUAVITA – PAIPA

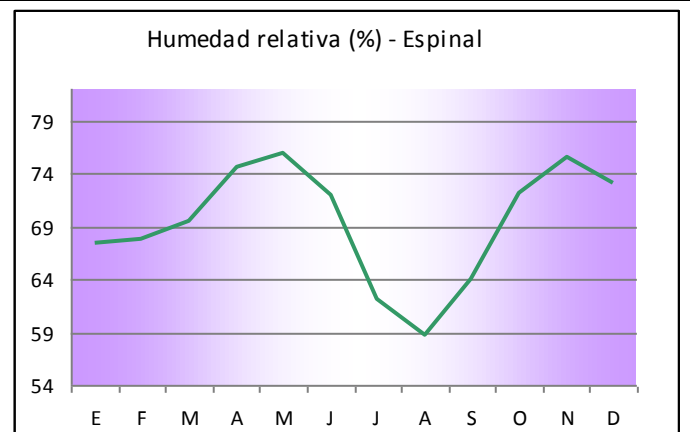
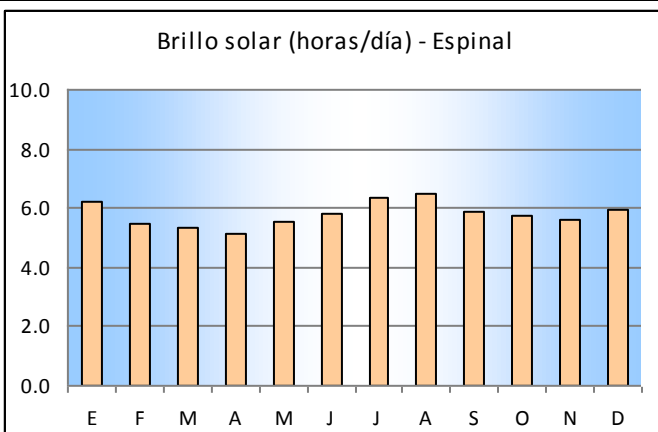
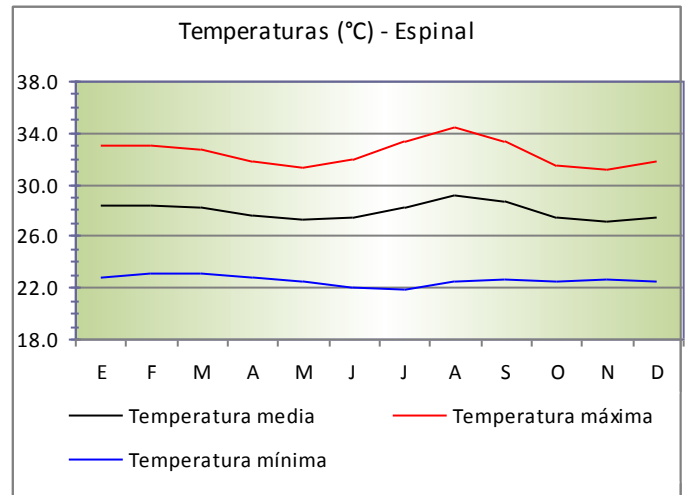
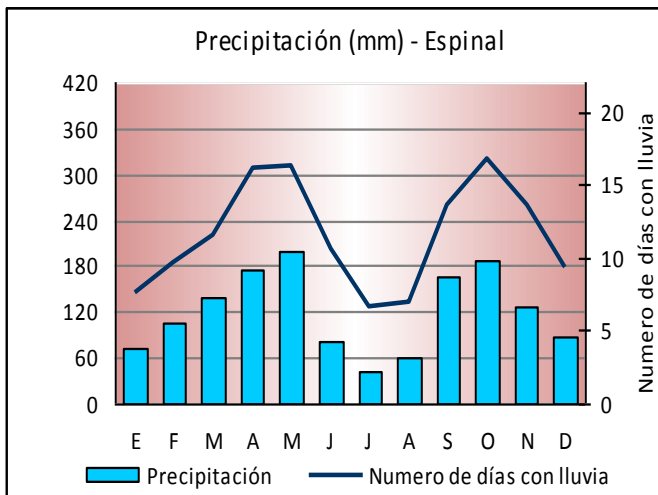


El clima de Paipa es frío – muy seco. [\(VOLVER AL INDICE\)](#)

El promedio de lluvia total anual es de 881 mm. Durante el año las lluvias se distribuyen en dos temporadas secas y dos temporadas lluviosas. Los meses de diciembre, enero, febrero, julio y agosto son predominantemente secos. Las temporadas de lluvia se extienden desde finales de marzo hasta principios de junio y desde finales de septiembre hasta noviembre. En los meses secos de principios de año, llueve de 4 a 6 días/mes; sin embargo, en los meses secos de mitad de año llueve en promedio 17 días/mes; en los meses de mayores lluvias puede llover entre 18 y 20 días/mes.

La temperatura promedio es de 13.7 °C. Al medio día la temperatura máxima media oscila entre 20 y 22°C. En la madrugada la temperatura mínima está entre 6 y 8°C, aunque en la temporada seca de inicio de año, las temperaturas pueden bajar a menos de 5°C, en las madrugadas. El sol brilla cerca de 4 horas diarias en los meses lluviosos, pero en los meses secos de principios de año, la insolación llega a 6 horas diarias/día. La humedad relativa del aire es cercana al 70% en la época seca de principio de año y en épocas de lluvias alcanza el 78%.

NATAIMA - ESPINAL



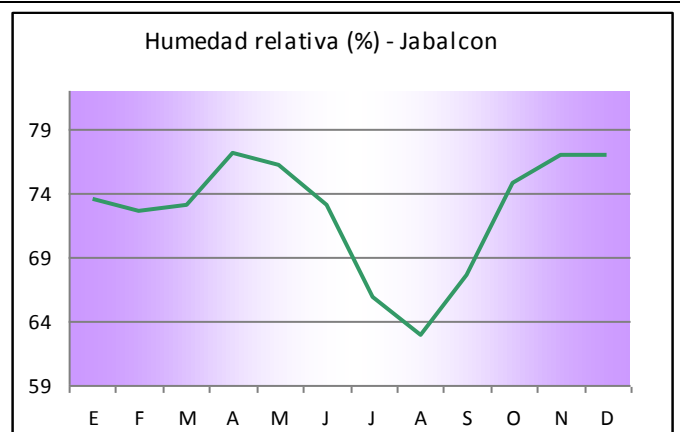
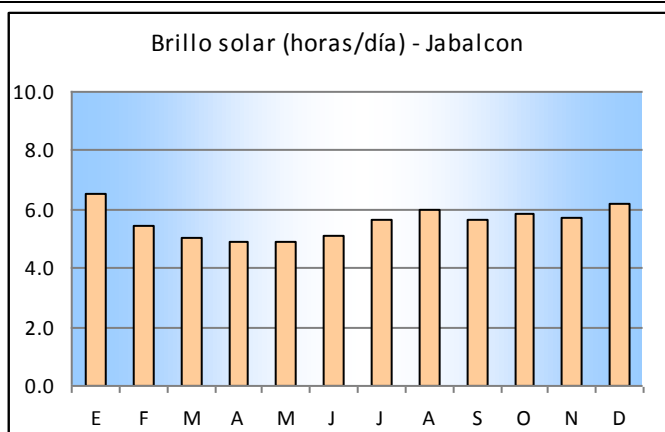
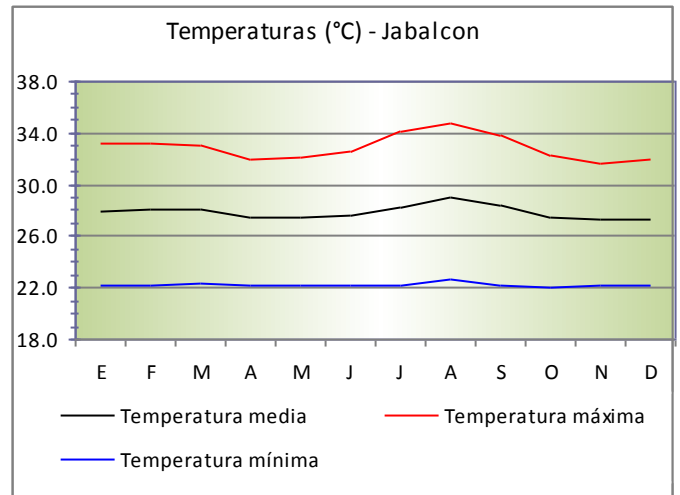
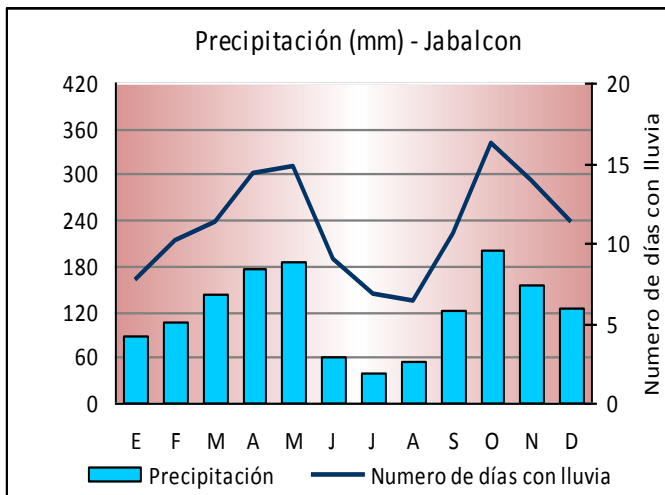
El clima de Espinal es cálido - seco. ([VOLVER AL INDICE](#))

El promedio de lluvia total anual es de 1439 mm. Durante el año las lluvias se distribuyen en dos temporadas secas y dos temporadas lluviosas. Los meses de junio, julio y agosto son los más secos del año, aunque en diciembre, enero y febrero se presenta una segunda temporada seca. Las temporadas de lluvia se extienden desde finales de marzo hasta principios de junio y desde finales de septiembre hasta principios de diciembre. En los meses secos, llueve de 6 a 9 días /mes; en los meses de mayores lluvias puede llover alrededor de 15 días/mes.

La temperatura promedio es de 27.5 °C. Al medio día la temperatura máxima media oscila entre 32 y 35°C. En la madrugada la temperatura mínima está entre 22 y 23°C. El sol brilla cerca de 5 horas diarias en los meses lluviosos, pero en los meses secos, la insolación llega a 6 horas diarias/día.

La humedad relativa del aire oscila durante el año entre 59 y 75 %, siendo mayor en la época lluviosa del segundo semestre.

JABALCON SALDANA



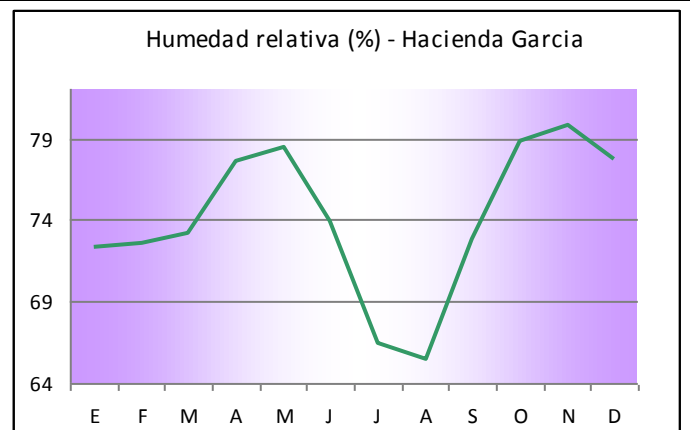
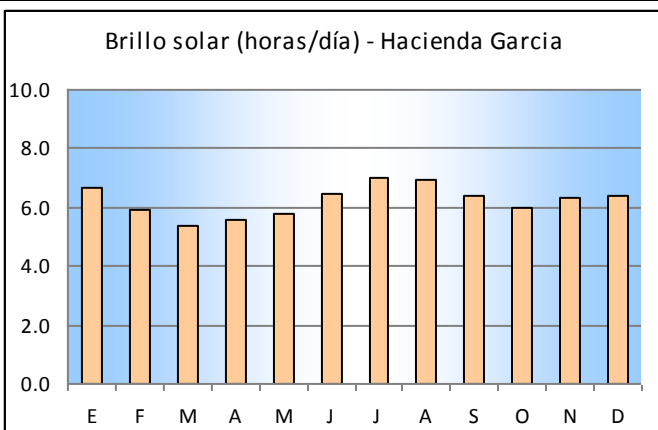
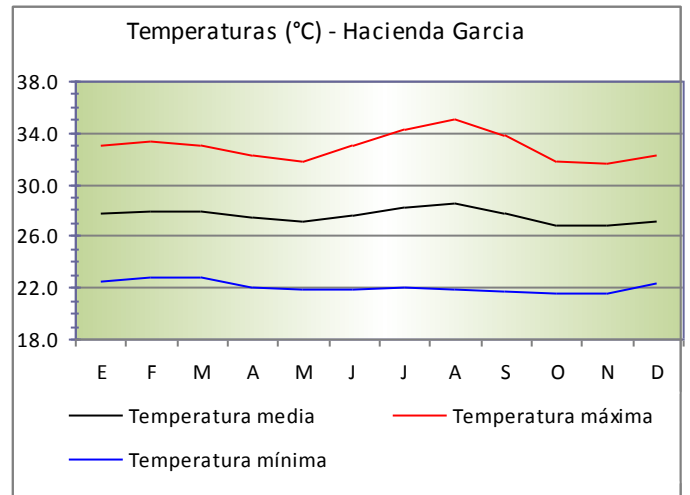
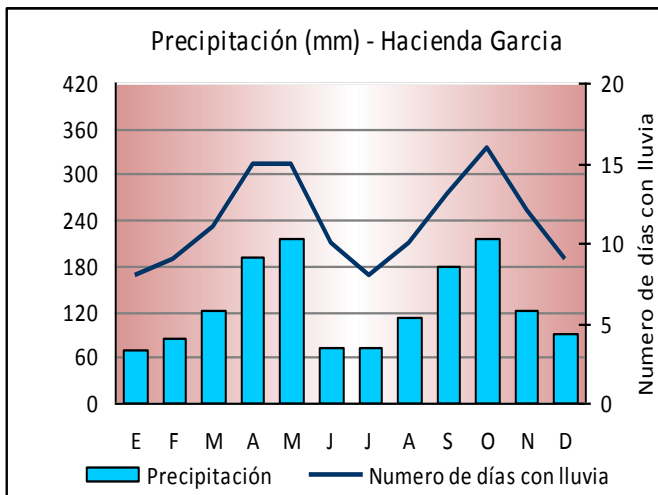
El clima de Saldaña es cálido - seco. ([VOLVER AL INDICE](#))

El promedio de lluvia total anual es de 1459 mm. Durante el año las lluvias se distribuyen en dos temporadas secas y dos temporadas lluviosas. Los meses de junio, julio y agosto son los más secos del año, aunque en diciembre, enero y febrero se presenta una segunda temporada seca. Las temporadas de lluvia se extienden desde finales de marzo hasta finales de mayo y desde finales de septiembre hasta principios de diciembre. En los meses secos, llueve de 6 a 9 días /mes; en los meses de mayores lluvias puede llover alrededor de 15 días/mes.

La temperatura promedio es de 27.4 °C. Al medio día la temperatura máxima media oscila entre 33 y 35°C. En la madrugada la temperatura mínima está alrededor de 22°C. El sol brilla cerca de 5 horas diarias en los meses lluviosos, pero en los meses secos, la insolación llega a 6 horas diarias/día.

La humedad relativa del aire oscila durante el año entre 63 y 77 %, siendo mayor en la época lluviosa del segundo semestre.

HACIENDA GARCIA - LERIDA



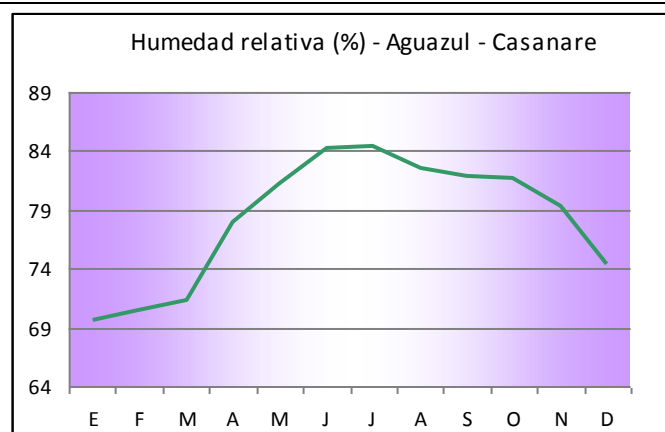
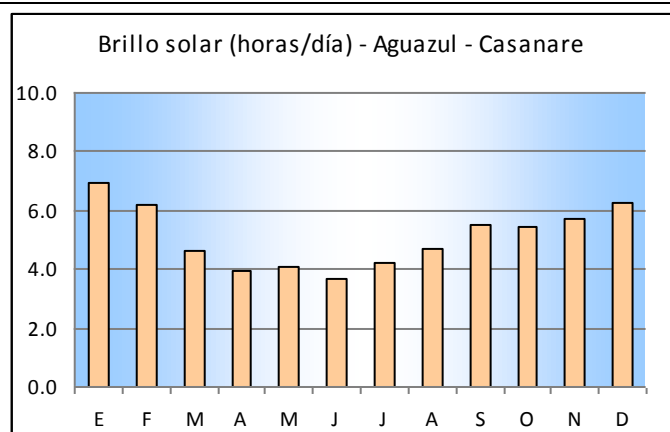
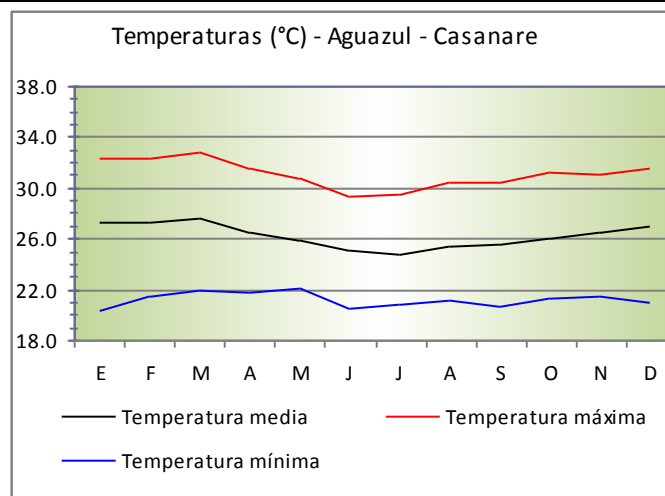
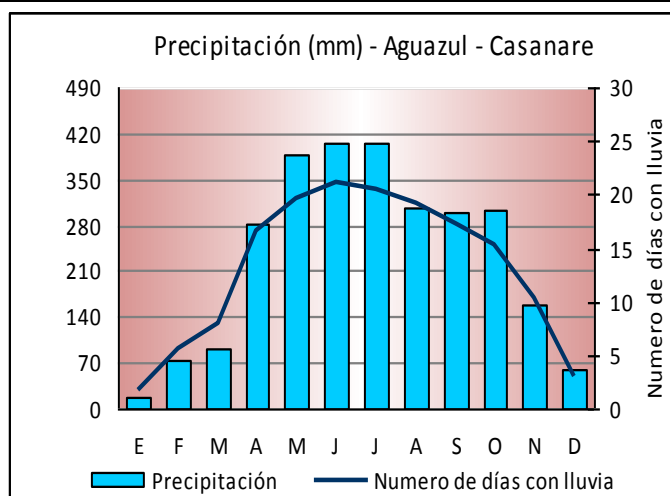
El clima de Lérida es cálido – seco. ([VOLVER AL INDICE](#))

El promedio de lluvia total anual es de 1557 mm. Durante el año las lluvias se distribuyen en dos temporadas secas y dos temporadas lluviosas. Los meses de junio y julio son los más secos del año, aunque en diciembre, enero y febrero se presenta una segunda temporada seca. Las temporadas de lluvia se extienden desde finales de marzo hasta finales de mayo y de septiembre hasta principios de diciembre. En los meses secos, llueve de 8 a 10 días /mes; en los meses de mayores lluvias puede llover alrededor de 15 días/mes.

La temperatura promedio es de 27.6 °C. Al medio día la temperatura máxima media oscila entre 32 y 35°C. En la madrugada la temperatura mínima está entre 22 y 23°C. El sol brilla cerca de 6 horas diarias en los meses lluviosos, pero en los meses secos, la insolación llega a 7 horas diarias/día.

La humedad relativa del aire oscila durante el año entre 65 y 79%, siendo mayor en la época lluviosa del segundo semestre.

AGUAZUL - CASANARE



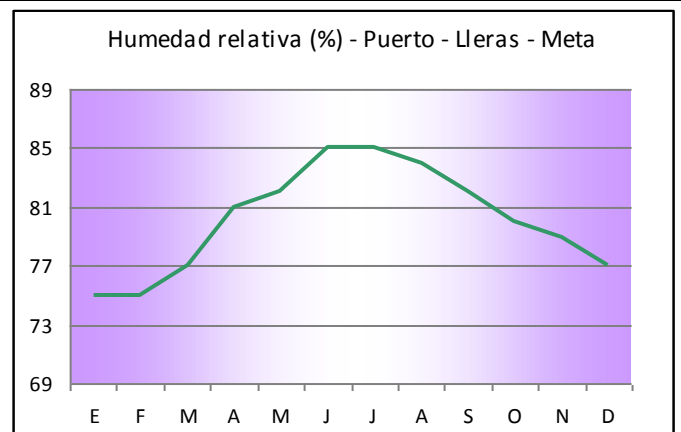
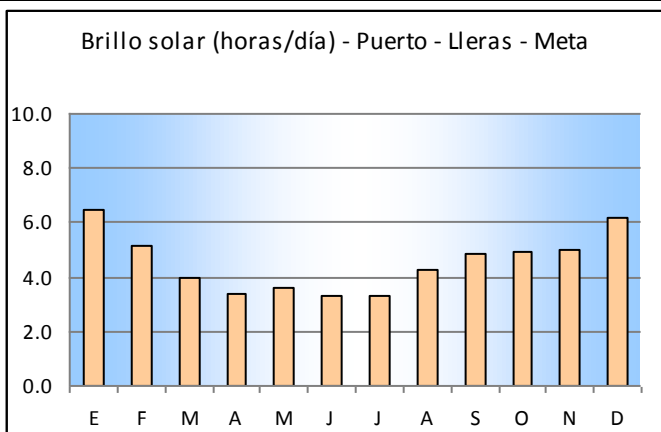
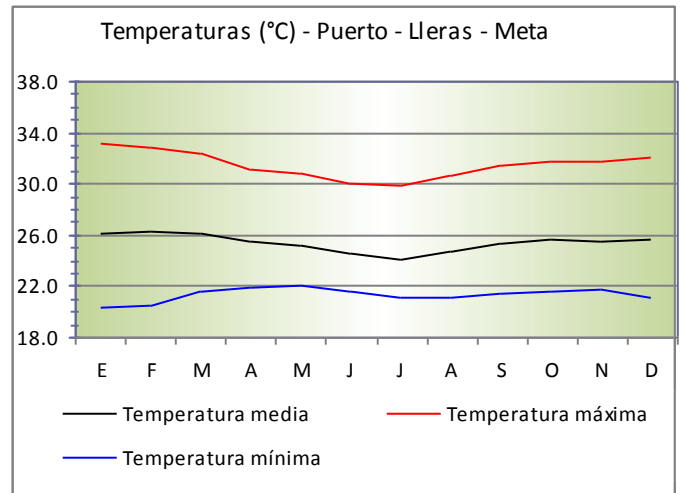
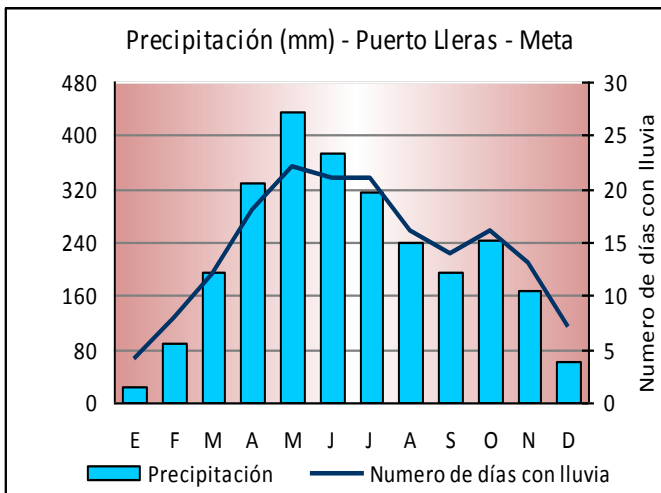
El clima de Aguazul es cálido – húmedo. ([VOLVER AL INDICE](#))

El promedio de lluvia total anual es de 2790 mm. Durante el año, presenta una temporada seca y una temporada de lluvias. La temporada seca se extiende de diciembre a marzo. En estos meses llueve entre 0 y 5 día al mes. De abril a octubre se presenta la temporada de mayores lluvias; la frecuencia de días lluviosos en estos meses es de 18 a 25. El mes de noviembre pueden considerarse de transición y en promedio registran alrededor de 10 días con lluvia por mes.

La temperatura promedio es de 27 °C. Al medio día la temperatura máxima media oscila entre 30 y 34°C. En la madrugada la temperatura mínima está entre 20 y 22 °C. El sol brilla cerca de 4 horas diarias en los meses lluviosos, pero en los meses secos de principios de año, la insolación oscila entre 6 y 7 horas/día.

La humedad relativa del aire oscila durante el año entre 69 y 84 %, siendo mayor en los meses de junio y julio y menor en el primer trimestre del año.

PUERTO LLERAS - META



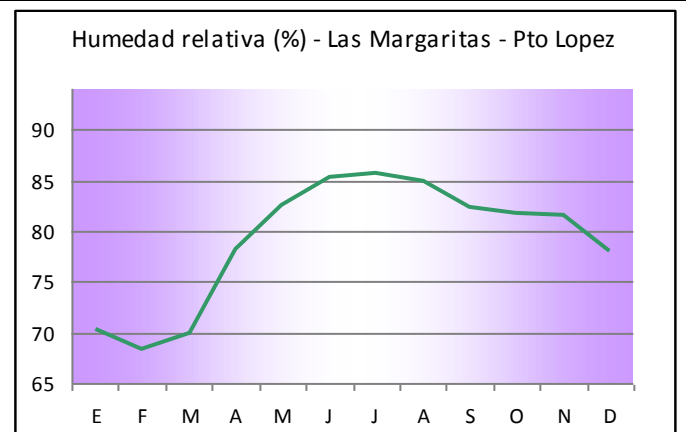
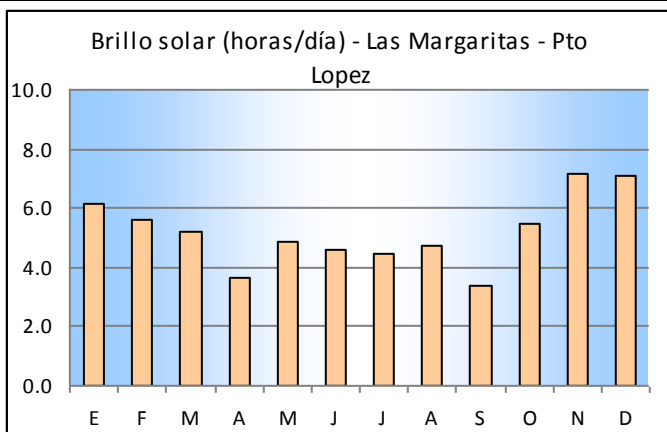
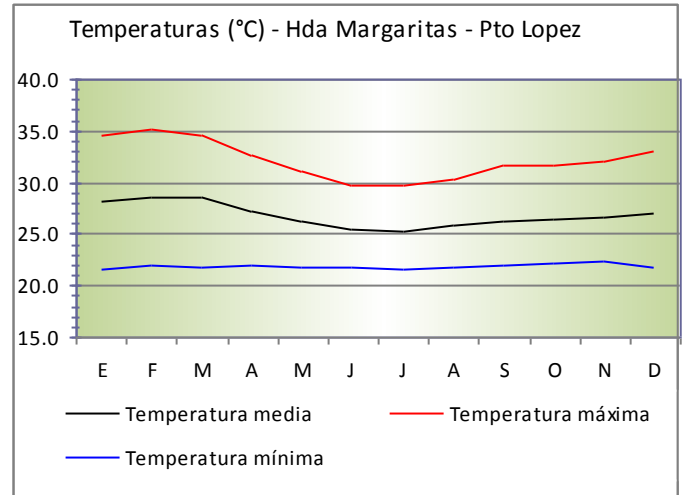
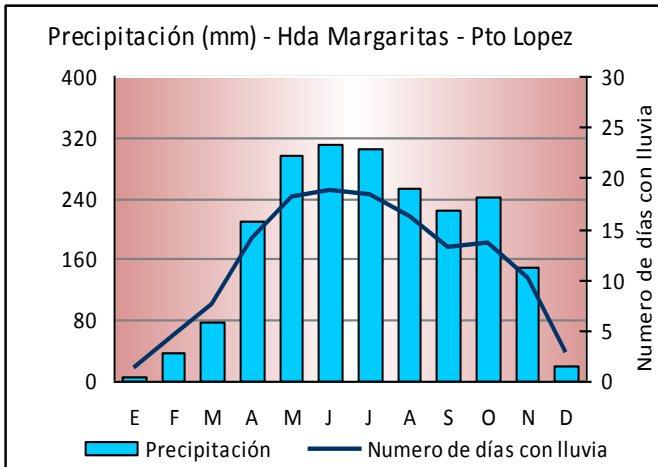
El clima de Puerto Lleras es cálido – húmedo. [\(VOLVER AL INDICE\)](#)

El promedio de lluvia total anual es de 2671 mm. Durante el año, presenta una temporada seca y una temporada de lluvias. La temporada seca se extiende de diciembre a febrero. En estos meses llueve entre 5 y 7 día al mes. De abril a octubre se presenta la temporada de mayores lluvias, destacándose el período de abril a julio; la frecuencia de días lluviosos en estos meses es de 20 a 22. Los meses de marzo y noviembre pueden considerarse de transición y en promedio registran alrededor de 12 días con lluvia por mes.

La temperatura promedio es de 25.4 °C. Al medio día la temperatura máxima media oscila entre 30 y 33°C. En la madrugada la temperatura mínima está entre 20 y 22 °C. El sol brilla cerca de 4 horas diarias en los meses lluviosos, pero en los meses secos de principios de año, la insolación es ligeramente superior a 6 horas/día.

La humedad relativa del aire oscila durante el año entre 75 y 85 %, siendo mayor en los meses de junio y julio y menor en el primer trimestre del año.

HACIENDA LAS MARGARITAS – PUERTO LOPEZ



El clima de Puerto López es cálido – húmedo. ([VOLVER AL INDICE](#))

El promedio de lluvia total anual es de 2133 mm. Durante el año, presenta una temporada seca y una temporada de lluvias. La temporada seca se extiende de diciembre a marzo. En estos meses llueve entre 0 y 5 día al mes. De abril a noviembre se presenta la temporada de mayores lluvias, destacándose el período de mayo a julio; la frecuencia de días lluviosos en estos meses es de 18 a 19.

La temperatura promedio es de 27.1 °C. Al medio día la temperatura máxima media oscila entre 30 y 35°C. En la madrugada la temperatura mínima está alrededor de 22 °C. El sol brilla cerca de 4 horas diarias en los meses lluviosos, pero en los meses secos de principios de año, la insolación está entre 6 y 7 horas/día.

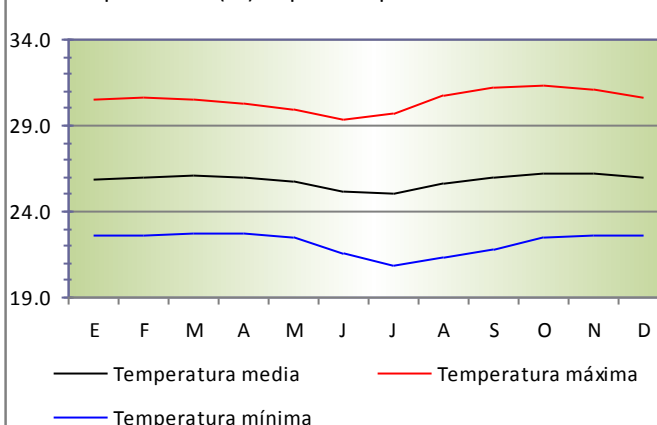
La humedad relativa del aire oscila durante el año entre 70 y 85 %, siendo mayor en los meses de junio y julio y menor en el primer trimestre del año.

AEROPUERTO VASQUEZ COBO - LETICIA

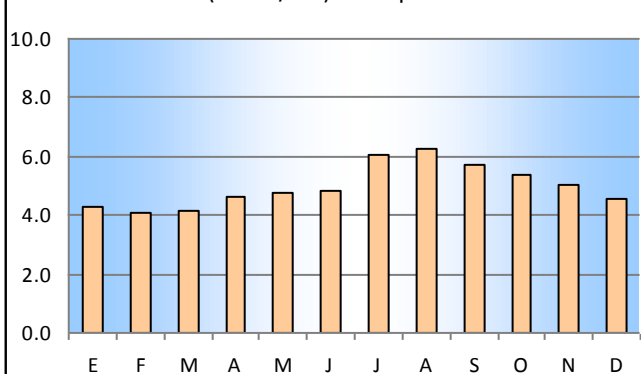
Precipitación (mm) - Apto Vasquez cobo - Leticia



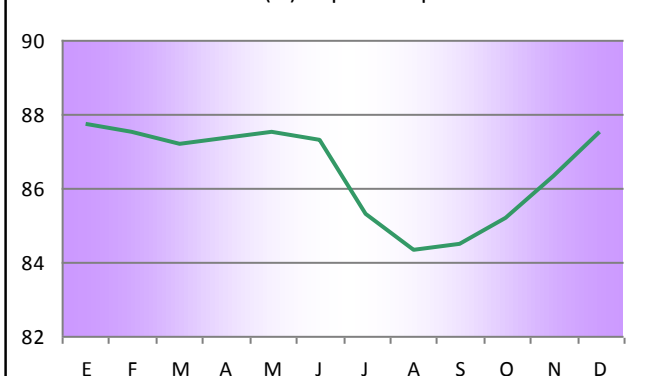
Temperaturas (°C) - Apto Vasquez cobo - Leticia



Brillo solar (horas/día) - Vasquez cobo - Leticia



Humedad relativa (%) - Apto Vasquez cobo - Leticia



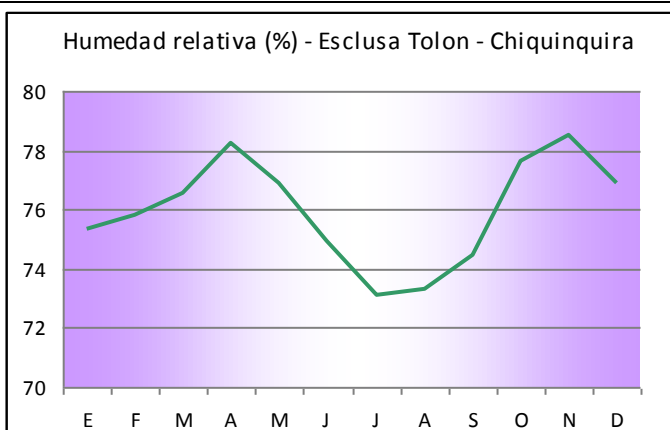
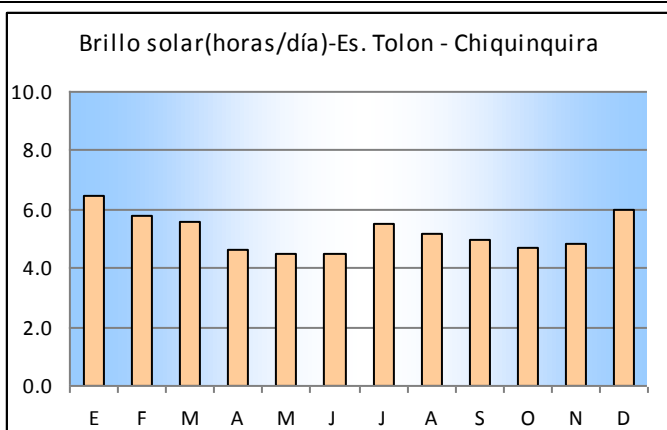
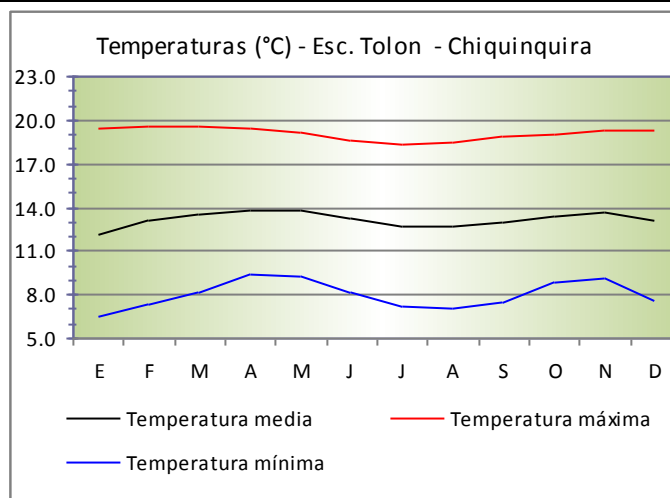
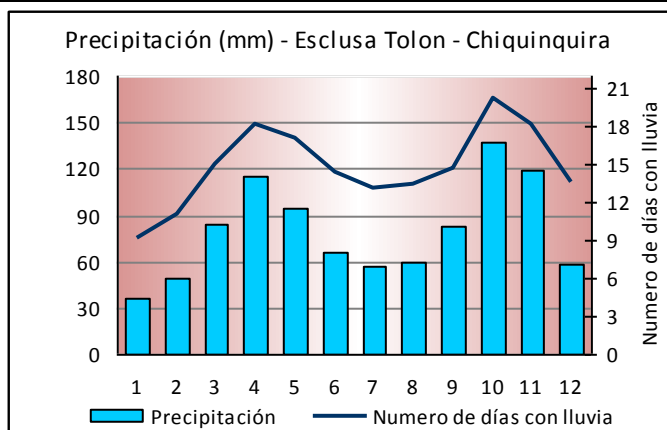
El clima de Leticia es cálido – muy húmedo. ([VOLVER AL INDICE](#))

El promedio de lluvia total anual es de 3296 mm. Durante el año, presenta una temporada seca y una temporada de lluvias. La temporada seca se extiende de junio a agosto. En estos meses llueve entre 15 y 17 día al mes. De enero a mayo se presenta la temporada de mayores lluvias; la frecuencia de días lluviosos en estos meses es de 16 a 18. Los meses de septiembre a diciembre presentan lluvias ligeramente menores y en promedio registran entre 13 y 16 días con lluvia por mes.

La temperatura promedio es de 25.8 °C. Al medio día la temperatura máxima media oscila entre 29 y 32°C. En la madrugada la temperatura mínima está entre 21 y 23 °C. El sol brilla alrededor de 4 horas diarias en los meses lluviosos, pero en los meses secos de mitad de año, la insolación puede alcanzar 6 horas/día.

La humedad relativa del aire oscila durante el año entre 84 y 88 %, siendo mayor durante el primer semestre y menor en agosto y septiembre.

ESCLUSA TOLON - CHIQUINQUIRA

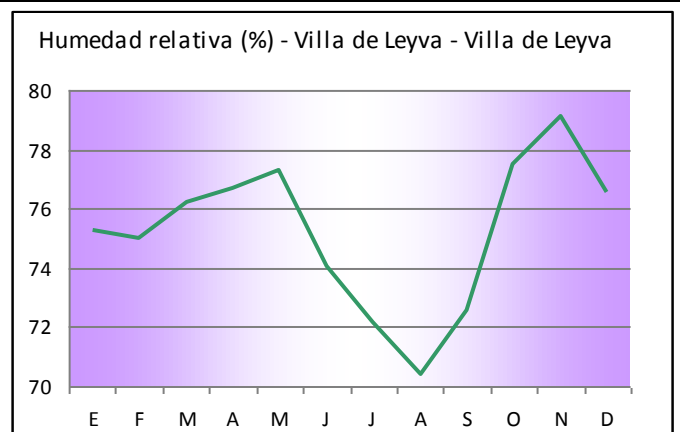
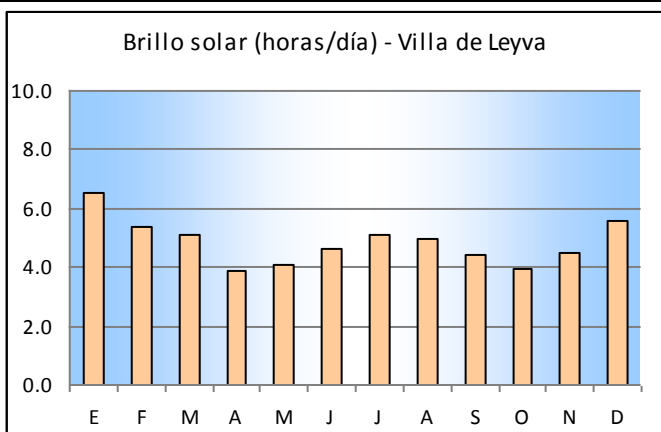
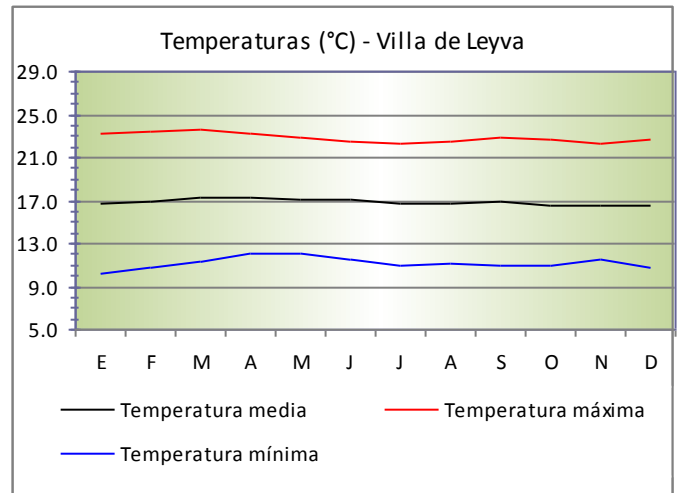
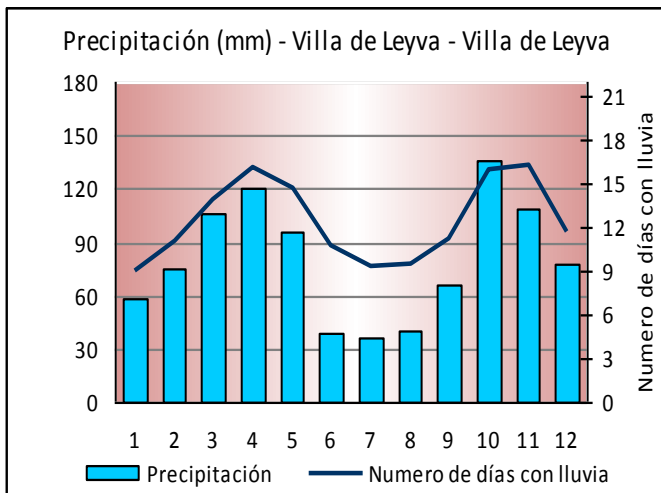


El clima de Chiquinquirá es frío - muy seco. ([VOLVER AL INDICE](#))

El promedio de lluvia total anual es de 959 mm. Durante el año las lluvias se distribuyen en dos temporadas secas y dos temporadas lluviosas. Los meses de enero, febrero, julio y agosto son predominantemente secos. Las temporadas de lluvia se extienden desde finales de marzo hasta principios de junio y desde finales de septiembre hasta principios de diciembre. En los meses secos de principios de año, llueve de 9 a 11 días/mes; en los meses de mayores lluvias puede llover de 18 a 20 días/mes.

La temperatura promedio es de 13.2 °C. Al medio día la temperatura máxima media oscila entre 18 y 20°C. En la madrugada la temperatura mínima está entre 6 y 9°C, aunque en la temporada seca de inicio de año, las temperaturas pueden bajar a menos de 5°C, en las madrugadas. El sol brilla cerca de 4 horas diarias en los meses lluviosos, pero en los meses secos, la insolación llega a 6 horas diarias/día. La humedad relativa del aire oscila durante el año entre 73 y 78 %, siendo mayor en los meses de abril y noviembre y menor en julio y agosto.

VILLA DE LEYVA - VILLA DE LEYVA



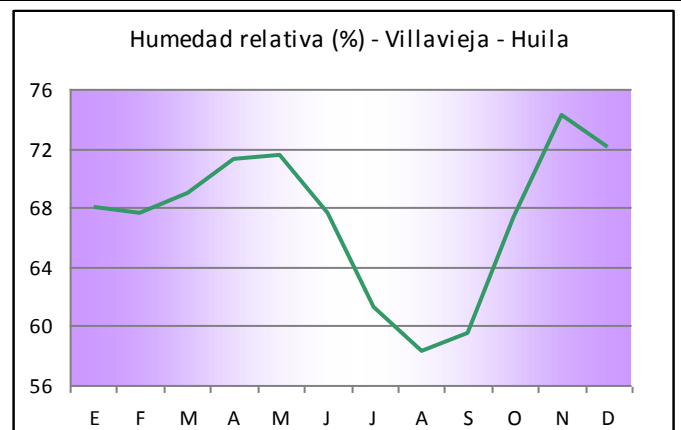
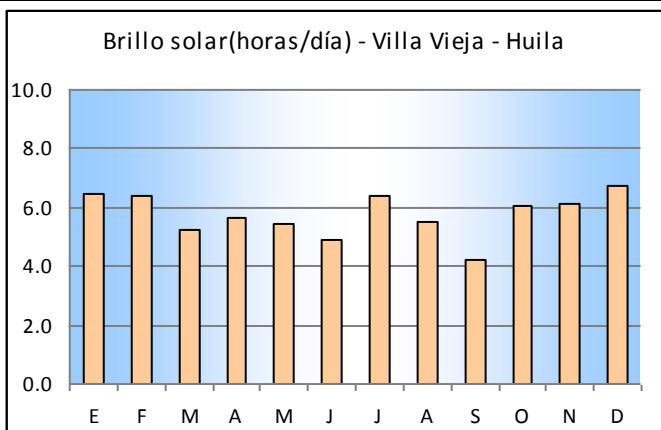
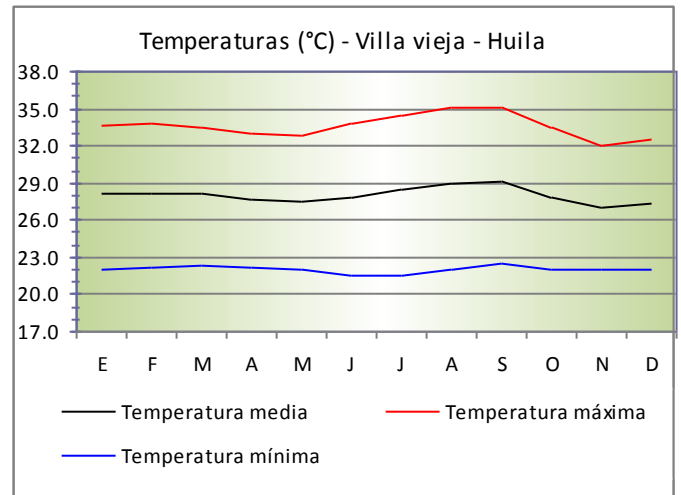
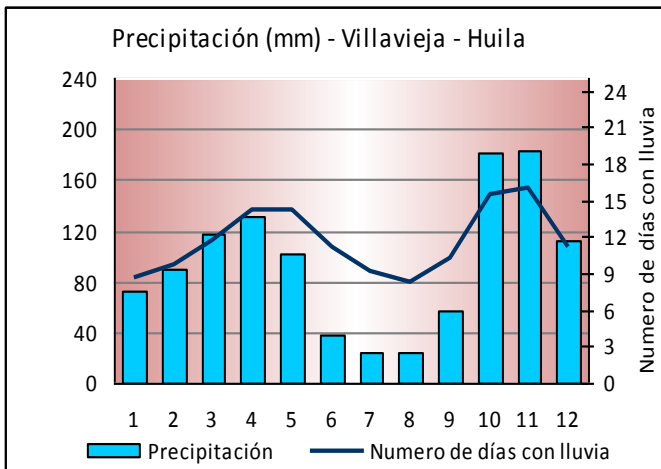
El clima de Villa de Leyva es frío – muy seco. ([VOLVER AL INDICE](#))

El promedio de lluvia total anual es de 960 mm. Durante el año las lluvias se distribuyen en dos temporadas secas y dos temporadas lluviosas. La temporada seca principal tiene lugar en los meses de junio, julio y agosto; una temporada seca adicional se presenta en los meses de enero y febrero. Las temporadas de lluvia se extienden desde finales de marzo hasta mayo y desde finales de septiembre hasta principios de diciembre. En los meses secos, llueve de 9 a 11 días/mes; en los meses de mayores lluvias puede llover de 15 a 16 días/mes.

La temperatura promedio es de 16.5 °C. Al medio día la temperatura máxima media oscila entre 22 y 24°C. En la madrugada la temperatura mínima está entre 10 y 12°C. El sol brilla cerca de 4 horas diarias en los meses lluviosos, pero en los meses secos, la insolación está entre 5 y 6 horas diarias.

La humedad relativa del aire oscila durante el año entre 70 y 79 %, siendo mayor en los meses de mayo y noviembre y menor en julio y agosto.

VILLAVIEJA - HUILA



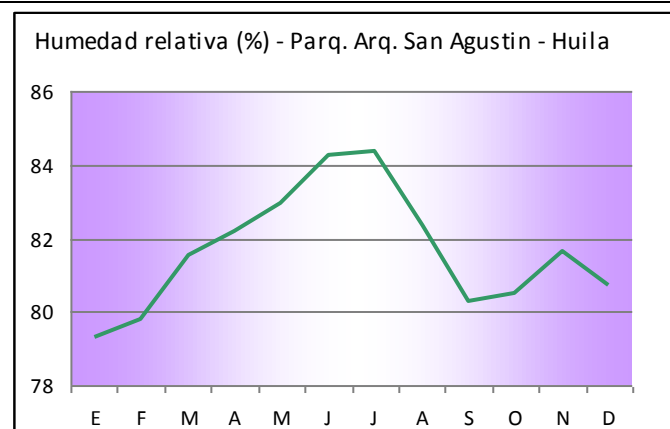
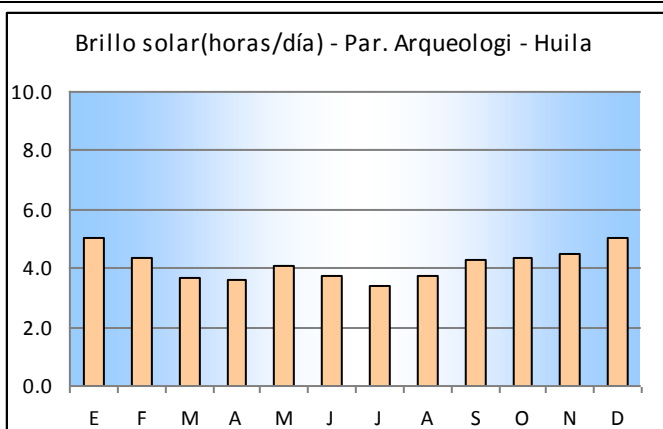
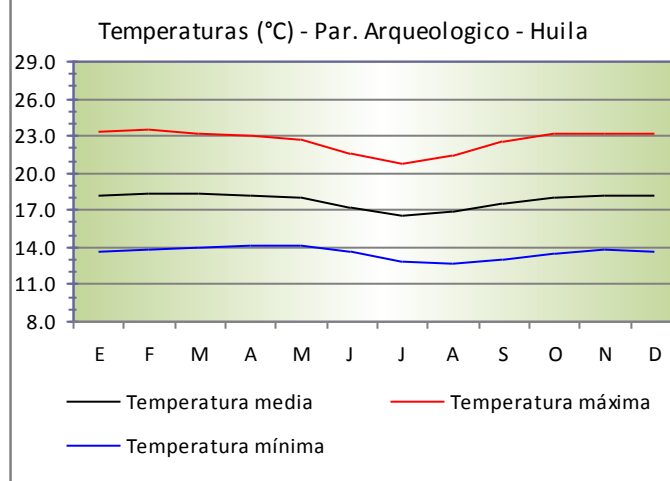
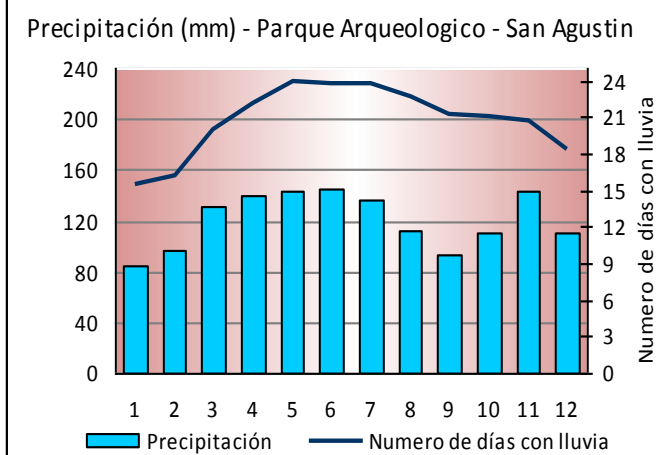
El clima de Villavieja es cálido – seco. ([VOLVER AL INDICE](#))

El promedio de lluvia total anual es de 1131 mm. Durante el año las lluvias se distribuyen en dos temporadas secas y dos temporadas lluviosas. La temporada seca principal tiene lugar en los meses de junio, julio, agosto y septiembre; una temporada seca adicional se presenta en los meses de enero y febrero. Las temporadas de lluvia se extienden desde finales de marzo hasta mayo y desde finales de septiembre hasta principios de diciembre. En los meses secos, llueve de 9 a 11 días/mes; en los meses de mayores lluvias puede llover de 12 a 15 días/mes.

La temperatura promedio es de 27.3 °C. Al medio día la temperatura máxima media oscila entre 33 y 35°C. En la madrugada la temperatura mínima está entre 21 y 22°C. El sol brilla cerca de 4 horas diarias en los meses lluviosos, pero en los meses secos, la insolación está entre 5 y 6 horas diarias.

La humedad relativa del aire oscila durante el año entre 58 y 73 %, siendo mayor en los meses de mayo y noviembre y menor en julio, agosto y septiembre.

PARQUE ARQUEOLOGICO - HUILA



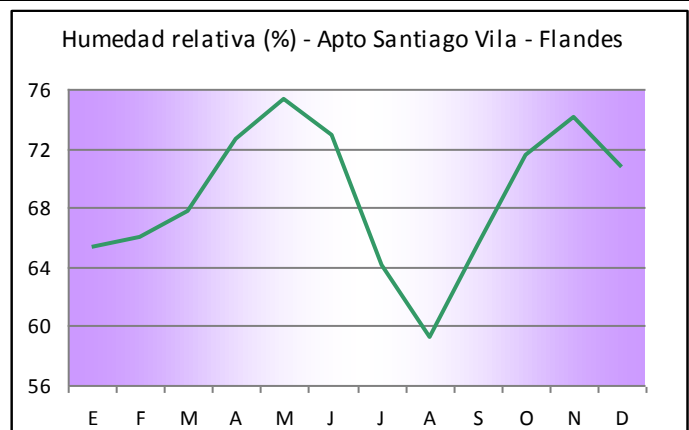
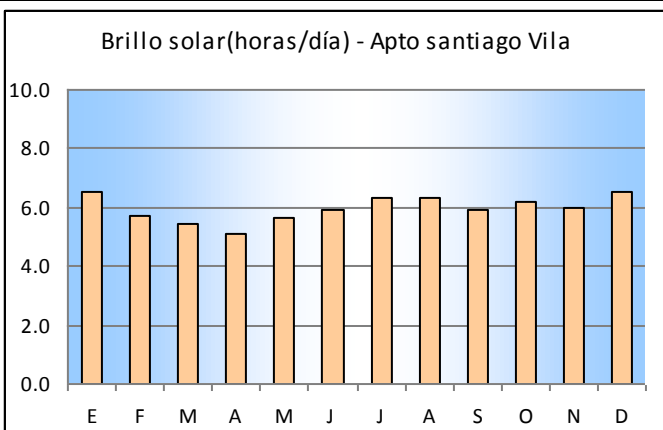
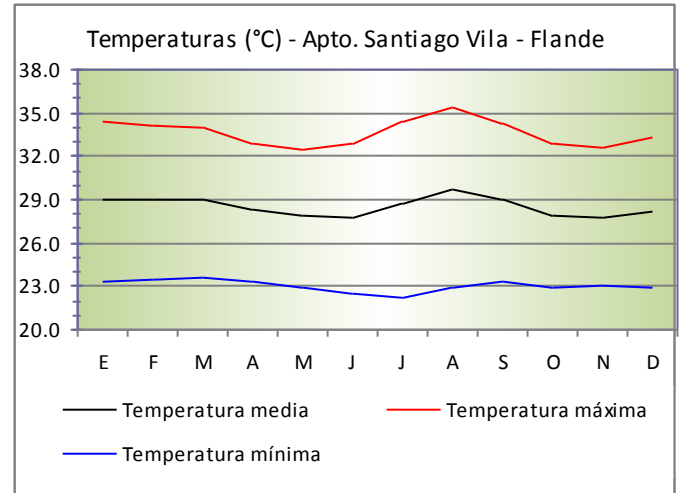
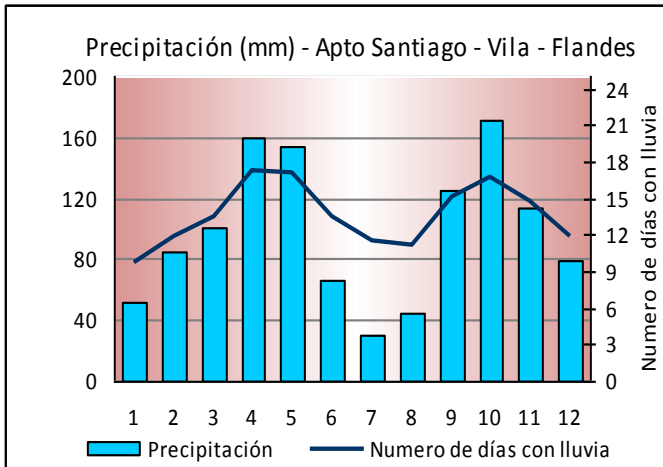
El clima de San Agustín es templado - seco. ([VOLVER AL INDICE](#))

El promedio de lluvia total anual es de 1448 mm. Durante el año las lluvias se distribuyen en dos temporadas secas y dos temporadas lluviosas. La temporada seca principal tiene lugar en los meses de diciembre, enero y febrero; un breve período seco, se presenta en el mes de septiembre. Las temporadas de lluvia se extienden desde finales de marzo hasta julio y en los meses de octubre y noviembre. En los meses secos de principios de año, llueve de 15 a 17 días/mes; en los meses de mayores lluvias puede llover de 21 a 24 días/mes.

La temperatura promedio es de 18.1 °C. Al medio día la temperatura máxima media oscila entre 21 y 23°C. En la madrugada la temperatura mínima está entre 13 y 14°C. El sol brilla cerca de 4 horas diarias en los meses lluviosos, pero en los meses secos, la insolación está alrededor de 5 horas diarias.

La humedad relativa del aire oscila durante el año entre 79 y 84 %, siendo mayor en los meses de junio y julio y menor en enero y febrero.

AEROPUERTO SANTIAGO VILA - FLANDES



El clima de Flandes es cálido – seco. ([VOLVER AL INDICE](#))

El promedio de lluvia total anual es de 1180 mm. Durante el año las lluvias se distribuyen en dos temporadas secas y dos temporadas lluviosas. La temporada seca principal tien lugar en los meses de junio, julio y agosto; una temporada seca secundaria se presenta en los meses de diciembre, enero y febrero. Las temporadas de lluvia se extienden desde finales de marzo hasta mayo y de septiembre a noviembre. En los meses secos llueve de 10 a 12 días/mes; en los meses de mayores lluvias del segundo semestre puede llover entre 15 y 17 días/mes.

La temperatura promedio es de 28.2 °C. Al medio día la temperatura máxima media oscila entre 33 y 35°C. En la madrugada la temperatura mínima está entre 22 y 23°C. El sol brilla cerca de 6 horas diarias durante la mayor parte del año, pero en los meses lluviosos del primer semestre, la insolación puede bajar a 5 horas diarias/día.

La humedad relativa del aire oscila durante el año entre 60 y 76 %, siendo mayor en los meses de mayo y noviembre y la menor, en agosto.